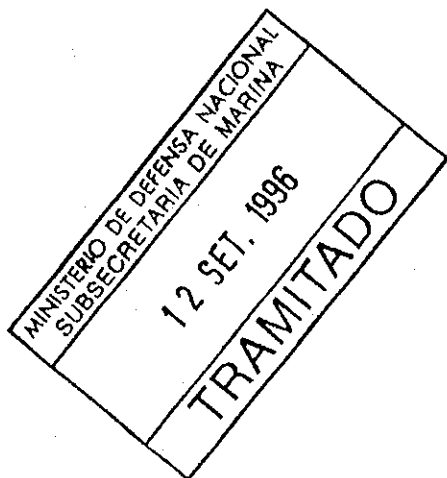


REPUBLICA DE CHILE
MINISTERIO DE DEFENSA NACIONAL
SUBSECRETARIA DE MARINA



REEMPLAZA INTEGRAMENTE LA CARTA SHOA N° 702 (4a. ED. 1952) CONSIGNADA EN EL D.S.(M) N° 371 DE 1993, QUE FIJO LAS AREAS APROPIADAS PARA EL EJERCICIO DE LA ACUICULTURA EN LA Xa. REGION DE LOS LAGOS Y AGREGA NUEVAS AREAS.

DECRETO SUPREMO N° 221

SANTIAGO, 28 JUN. 1996

VISTO Y TENIENDO PRESENTE :

a.- El D.S. (M) N° 371 de fecha 11 de junio de 1993, que fijó las Areas Apropriadas para el Ejercicio de la Acuicultura en la Xa. región de Los Lagos.



b.- Que, la fijación de dichas áreas están referidas a la carta SHOA N° 702, de muy antigua data (4a. ED. 1952), siendo por lo tanto incompatible su uso para la actividad de la acuicultura, teniendo en cuenta las exigencias tecnológicas del momento.

c.- Que, dicha carta ha sido anulada para los efectos de la navegación, siendo reemplazada por la carta SHOA N° 7210, la que es una fiel representación en el papel de la realidad geográfica de los sectores que comprende.

d.- Que, la utilización de la carta náutica SHOA N° 7210, permitirá regularizar en forma definitiva la situación de muchos titulares y solicitantes de concesiones de acuicultura que actualmente tienen problemas de coordenadas, los cuales gracias a la calidad de la nueva carta, podrán ser ubicados en ésta, conforme a la posición real que les corresponde en terreno.

e.- Lo informado por el Servicio Hidrográfico y Oceanográfico de la Armada en su oficio SHOA Ord. N° 13200/A-6 SSP., de fecha 17 de enero de 1996, respecto de la revisión y aprobación de las coordenadas referidas a la carta náutica citada precedentemente.

f.- El oficio de la Subsecretaría de Pesca (Dp.Ac.) Ord. N° 106, de fecha 25 de enero de 1996, mediante el cual remite nuevo Informe Técnico que contiene las consideraciones de dicha Subsecretaría para proponer la modificación al referido D.S. (M) N° 371/93, en el canal de Chacao y sectores aledaños.



DECRETO

1.- REEMPLAZASE en el D.S.(M) N° 371 de fecha 11 de junio de 1993, la carta SHOA N° 702 (4a. ED. 1952), referida al Canal de Chacao y sectores aledaños por la carta náutica del Servicio Hidrográfico y Oceanográfico de la Armada - SHOA N° 7210, ED. 1993.

2.- FIJANSE como Areas Apropriadas para el Ejercicio de la Acuicultura (AAA) en la Xa. región de los Lagos, los sectores circunscritos por las coordenadas geográficas que se indican en la carta náutica editada por el Servicio Hidrográfico y Oceanográfico de la Armada - SHOA - N° 7210 ED. 1993, que a continuación se indican:

AREA: CANAL CHACAO (PLANO N° 3) CARTA SHOA N° 7210 ESCALA 1:50.000, 5a. ED. 1993.

	PUNTO	LATITUD S.	LONGITUD W.
Sector Península Lacui	1	41°47'08,08"	73°59'26,40"
	2	41°47'00,32"	73°57'32,95"
	3	41°45'04,32"	73°55'57,49"
	4	41°45'04,32"	73°54'49,96"
	5	41°47'00,32"	73°52'38,62"
	6	41°47'33,20"	73°52'44,84"
	7	41°49'42,96"	73°51'14,73"
	8	41°50'19,44"	73°51'18,55"
	9	41°51'31,60"	73°52'34,57"
	10	41°51,27,20"	73°52'50,43"
	11	41°51'39,60"	73°53'27,60"
	12	41°51'07,76"	73°54'43,31"
Saco Estero Quetalmahue	13	41°51'05,04"	73°55'18,87"
	14	41°51'51,22"	73°55'53,02"
Pta. Melanhue Pta. Chóloux	15	41°52'00,00"	73°55'06,00"
	16	41°52'12,80"	73°54'17,45"
Río Pudeto	17	41°51'41,12"	73°48'12,65"
	17A	41°55'00,00"	73°45'46,00"
	17B	41°55'00,00"	73°44'45,00"
	18	41°52'12,80"	73°47'56,18"
Canal Caulin	19	41°47'48,00"	73°39'43,53"
	20	41°47'58,32"	73°35'36,00"



Pta. Quetrelquén	21	41°47'34,52"	73°35'20,40"
Pta. San Gallán	22	41°47'46,45"	73°32'20,51"
Bahía Pargua	23	41°48'39,52"	73°21'51,27"
	24	41°48'34,48"	73°23'39,93"
	25	41°47'35,12"	73°27'32,51"
* Pta. Redonda	26	41°45'47,58"	73°36'52,61"
Pta. Lenqui	27	41°45'28,40"	73°39'12,09"
Sector			
Pta. Falsa	28	41°45'07,36"	73°43'12,00"
Picuta-Playa	29	41°44'40,32"	73°45'57,71"
de la Yegua	30	41°40'57,60"	73°41'38,73"
Cta. Godoy	31	41°34'42,00"	73°43'42,00"
Pta. Quillagua	32	41°34'10,45"	73°46'06,52"
	33	41°35'23,76"	73°46'25,31"
	34	41°35'23,60"	73°48'21,93"
	35	41°33'00,00"	73°48'08,40"
	36	41°33'00,00"	73°46'56,51"
Banco de las	37	41°34'36,00"	73°40'24,00"
Nutrias	38	41°33'00,00"	73°40'22,00"
	39	41°33'00,00"	73°39'20,00"
	40	41°34'36,00"	73°39'26,00"
Noreste Banco	41	41°35'31,00"	73°33'30,00"
Elisa	42	41°33'00,00"	73°30'27,00"
	43	41°33'00,00"	73°29'37,00"
	44	41°36'28,00"	73°33'30,00"
Saco Río	45	41°37'39,00"	73°33'30,00"
Cariquilda	46	41°39'24,00"	73°30'45,00"
	47	41°39'24,00"	73°31'08,00"
	48	41°39'24,00"	73°33'09,00"
	49	41°39'24,00"	73°33'32,00"
	50	41°38'30,00"	73°34'33,00"
Saco Río San	51	41°38'30,00"	73°40'06,00"
Pedro Nolasco	52	41°38'30,00"	73°40'24,00"
Sector excluido	1	41°47'38,07"	73°24'00,00"
en Bahía Pargua	2	41°47'40,52"	73°24'03,05"
	3	41°48'01,77"	73°23'58,36"
	4	41°48'00,24"	73°23'52,91"



AREA: ENSENADA CODIHUE (PLANO N° 3) CARTA SHOA N° 7210
ESCALA 1:50.000 - 5a. ED.1993)

PUNTO	LATITUD S.	LONGITUD W.
1	41°47'36,00"	73°21'15,22"
2	41°46'45,68"	73°19'56,64"
3	41°46'49,44"	73°18'30,00"
4	41°46'31,44"	73°18'30,00"
5	41°46'23,60"	73°20'34,69"
6	41°46'26,94"	73°20'35,22"
7	41°46'15,00"	73°21'10,87"
8	41°45'56,29"	73°22'15,00"
9	41°46'06,96"	73°23'56,18"
10	41°45'59,52"	73°23'47,78"
11	41°46'26,00"	73°24'25,53"
12	41°46'19,12"	73°24'10,33"
13	41°46'25,44"	73°23'32,29"
14	41°46'34,48"	73°22'55,53"
15	41°46'41,12"	73°22'54,22"

Anótese, tómesese razón, comuníquese y regístrese en el Ministerio de Bienes Nacionales y publíquese en el Diario Oficial.

FDO. EDUARDO FREI RUIZ TAGLE, PRESIDENTE DE LA REPUBLICA, EDMUNDO PEREZ YOMA, MINISTRO DE DEFENSA NACIONAL, lo que se transcribe para su conocimiento, Pablo Cabrera Gaete, Subsecretario de Marina.

Pablo Cabrera

DISTRIBUCION:

- CGR. 3
- CJA. 1
- DGTM.MM. 1
- M. BB. NN. 1
- SSP. 1
- SNP. 1
- D.O. 1
- CC.MM. 2
- ARCHIVO 1
- TOTAL 12
- CM-75/96
- 140696MOC.



1742
61