


Informe UOT N° 12
Análisis de presencia de Banco Natural
Fecha: 02-06-2026
SOL. RELOCALIZACIÓN N° 223110004

Part	Especie indicada en Informe	Especie o grupo a evaluar	Densidad m ² (1)	Densidad m ² (2)	Densidad m ² Promedio	Frecuencia de ocurrencia	% Area muestreable	IPBAN	IPBANMax	Evaluación
223110004	-	-	0	0	0	0	0	-	-	No se Buceó

Nota: Según Informe de Inspección de terreno enviado por Sernapesca, la zona inspeccionada cuenta con profundidades superiores a 30 metros.



DAVID ESCOBAR RIVEAUD
Jefe Unidad de Ordenamiento Territorial



ORD.Nº : DN - 06027/2025

ANT : INSPECCION BANCO NATURAL

MAT. : INFORMA INSPECCION DE BANCO NATURAL 30 METROS

VALPARAISO, 29/12/2025

DE: JEFE DEPARTAMENTO DE FISCALIZACIÓN DE LA ACUICULTURA

A : SEÑORITA CONSTANZA MARIA SILVA HERNANDEZ

SUBSECRETARIA DE PESCA Y ACUICULTURA

Conforme a lo requerido, por este intermedio remito a Ud. documentos digitales de los resultados de 4 solicitudes de inspecciones de Bancos Naturales, realizados con la información batimétrica proporcionada por la Subsecretaría de Pesca y Acuicultura, considerando todas las fuentes de información disponibles para el área de estudio, las cuales pudieron ser cartas náuticas SHOA, levantamientos CPS, proyectos institucionales, datos satelitales, etc., para las siguientes solicitudes:

Solicitud	sector	Tipo	Titular
223110004	-	Relocalización	AUSTRALIS MAR S.A.
223103041	-	Inspección	OYARZO CARDENAS LUIS ALEJANDRO
224042014	-	Inspección	SOLIS HALLES FERNANDO ENRIQUE
224042016	-	Inspección	CARVAJAL GALALRDO CARLOS ALBERTO LEONARDO GABRIEL

Para cada solicitud, se envía adjunto los siguientes documentos:

- Formulario de inspección Banco Natural.
- Plano de concesión con el track de navegación con información batimétrica proporcionada por Subpesca.

Sin otro particular, saluda Atentamente a Ud.



JOSÉ IGNACIO ARAVENA DAMANEE
JEFE DEPARTAMENTO DE FISCALIZACIÓN DE LA ACUICULTURA
SERVICIO NACIONAL DE PESCA Y ACUICULTURA

EPP

Incl.: Documento Digital: 223110004 [Ver](#) (Uso Interno)
Documento Digital: 223110004 [BTVer](#) (Uso Interno)
Documento Digital: 223103041 [Ver](#) (Uso Interno)
Documento Digital: 223103041 [BTVer](#) (Uso Interno)
Documento Digital: 224042014 [Ver](#) (Uso Interno)
Documento Digital: 224042014 [BTVer](#) (Uso Interno)
Documento Digital: 224042016 [Ver](#) (Uso Interno)
Documento Digital: 224042016 [BTVer](#) (Uso Interno)

c.c.: SILVA CASTRO CECILIA PAOLA (Secretaria (S))
MALHUE FERNANDEZ GONZALO ALEJANDRO (Fiscalización de la Acuicultura)
Eduardo Anderson - Funcionario SUBSECRETARIA DE PESCA Y ACUICULTURA
David Escobar - Funcionario SUBSECRETARIA DE PESCA Y ACUICULTURA



Documento firmado con Firma Electrónica Avanzada, el documento original disponible en:
<https://zeropapel.sernapesca.cl/validar/?key=29146374&hash=68eae>



**Formulario de resultados de la evaluación directa
de recursos hidrobiológicos bentónicos**

Presencia de Recursos

Profundidad

Solicitud N° 223110004		Sector 0	Solicitante AUSTRALIS MAR S.A.		
Región XI		Comuna AYSEN	Área o Localidad		
Fecha 02-12-2025	Hora Inicio		Hora Termino		Embarcación
Carta			Área (Há)		

Coordenadas UTM

Vértice Latitud Longitud

Coordenadas geograficas Datum WGS - 84

Vértice Latitud Longitud

A	S 45° 18' 25.22" W 73° 28' 08.28"
B	S 45° 18' 25.02" W 73° 27' 54.51"
C	S 45° 18' 31.50" W 73° 27' 54.33"
D	S 45° 18' 31.69" W 73° 28' 08.10"

Observaciones (Anotar situaciones u Observaciones que expliquen o refuercen la inspección realizada)

La información batimétrica utilizada para el presente análisis fue proporcionada por la Subsecretaría de Pesca y Acuicultura, considerando todas las fuentes de información disponibles para el área de estudio, las cuales pudieron ser cartas náuticas SHOA, levantamientos CPS, proyectos institucionales, datos satelitales, etc.

Superficie Muestreable aprox: %

Hora de la Medición	Ajuste de Marea (mt)	Prof. Máxima		Prof. Mínima	
		(Observada;	Ajustada)	(Observada;	Ajustada)
				30-66	


Posición geográfica de los extremos de las Unidades de Muestreo (boyerines)

	Inicio			Termino		
	Latitud	Longitud		Latitud	Longitud	
Transecta N°1	<input type="text"/>	<input type="text"/>	<input type="text"/>	<input type="text"/>	<input type="text"/>	<input type="text"/>
Transecta N°2	<input type="text"/>	<input type="text"/>	<input type="text"/>	<input type="text"/>	<input type="text"/>	<input type="text"/>
Transecta N°3	<input type="text"/>	<input type="text"/>	<input type="text"/>	<input type="text"/>	<input type="text"/>	<input type="text"/>
Transecta N°4	<input type="text"/>	<input type="text"/>	<input type="text"/>	<input type="text"/>	<input type="text"/>	<input type="text"/>

Nota: Debe incorporar adjunto de archivo digital de la posición de la solicitud de concesión de acuicultura con su batimetría e incorporar la posición de las unidades de muestreo.

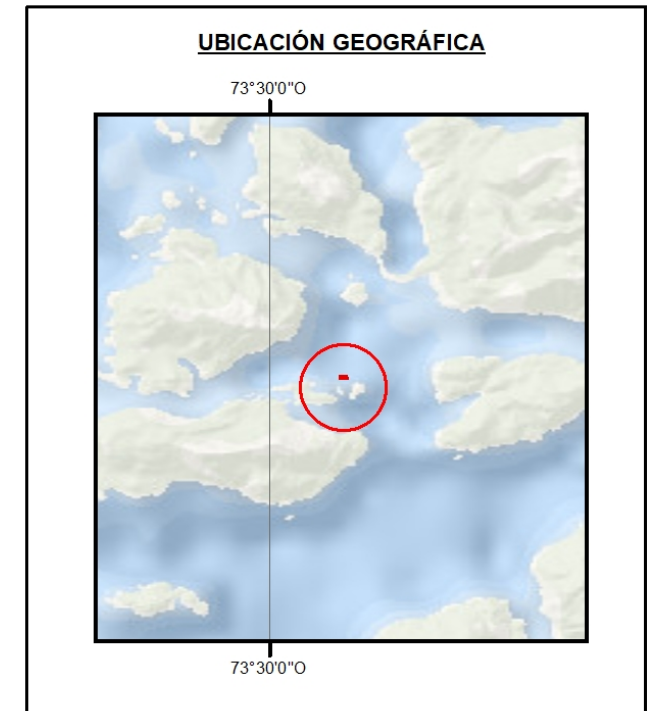
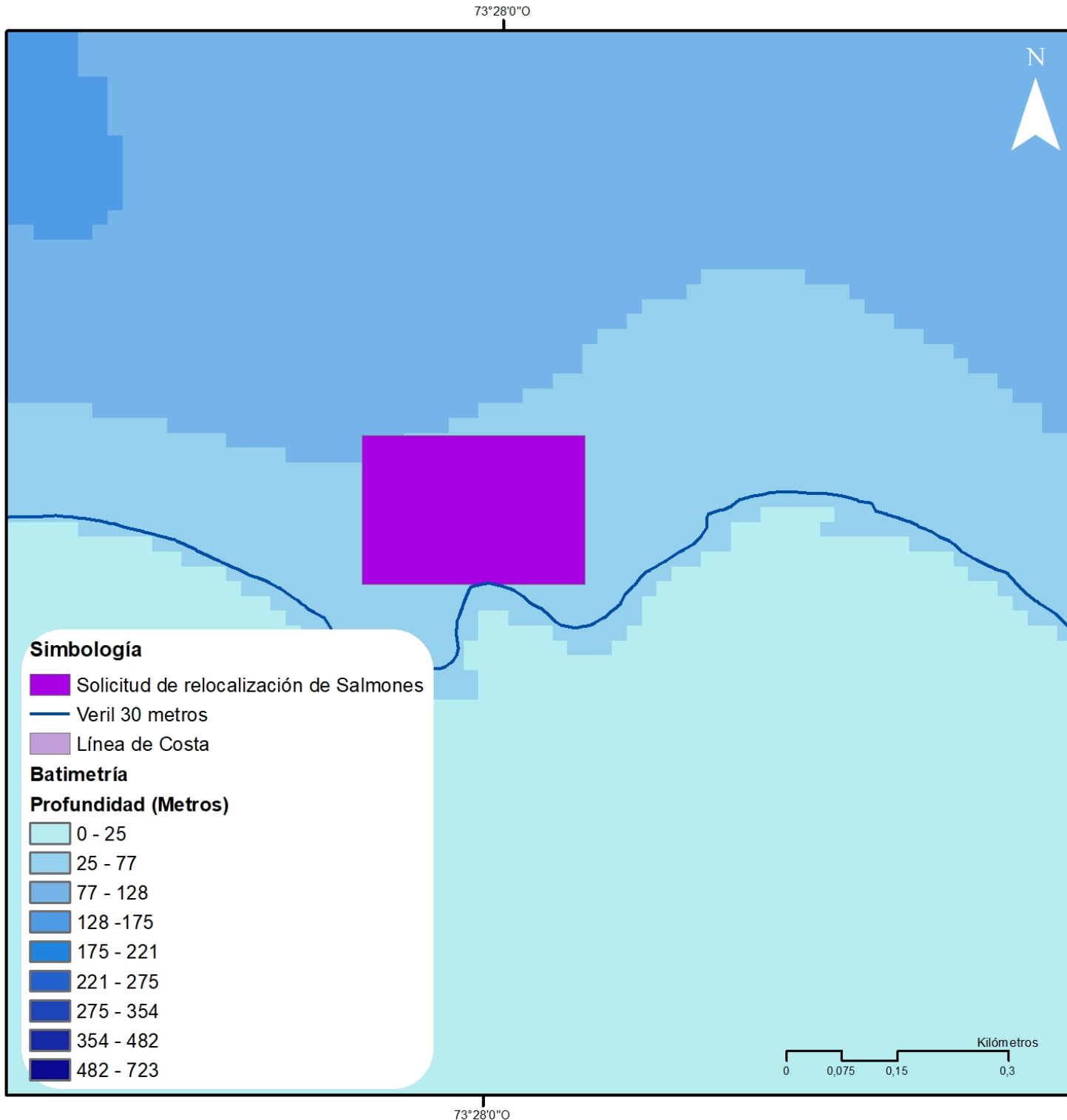


Nombre Inspector	Nombre Capitán /Buzo
Firma Inspector	Firma Capitán
Nombre Inspector	
Firma Inspector	


JOSE ARAVENA DAMANEE
JEFE DEPARTAMENTO DE FISCALIZACIÓN DE LA ACUICULTURA
SERVICIO NACIONAL DE PESCA Y ACUICULTURA



BATIMETRÍA SOLICITUD DE RELOCALIZACIÓN DE CONCESIÓN DE ACUICULTURA PERT 223110004



ANÁLISIS

La solicitud de relocalización de concesión de acuicultura PERT N° 223110004, se encuentra entre 30 y 66 metros de profundidad, por lo tanto, es posible indicar que un 100% de la solicitud esta sobre los 30 metros de profundidad.

Superficie total:	6,00 Hás
Superficie bajo 30 m:	0,00 Hás