

Informe UOT N° 20
Análisis de presencia de Banco Natural
Fecha: 11-06-2026
SOL. RELOCALIZACIÓN N° 222109011

Especie o grupo a evaluar	Densidad m ² (1)	Densidad m ² (2)	Densidad m ² Promedio	Frecuencia de ocurrencia	% Area muestreable	IPBAN	IPBANMax	Evaluación
-	0	0	0	0	0	-	-	No se Buceó

Informe de Inspección de terreno enviado por Sernapesca, la zona inspeccionada cuenta con profundidades superiores a 30 metros.

DAVID ESCOBAR RIVEAUD
Jefe Unidad de Ordenamiento Territorial



REGISTRO DE DOCUMENTO EXTERNO N° : 03466/2026
VALPARAISO, 29/05/2026 11:09:35

A: SEGÚN DISTRIBUCIÓN
DE: ADMINISTRATIVO
UNIDAD DE OFICINA DE PARTES Y ARCHIVO

INFORMA RELOCALIZACIONES DE BANCO NATURAL 30 METROS



CECILIA MARGOT ARRIAGADA INOSTROZA
ADMINISTRATIVO
UNIDAD DE OFICINA DE PARTES Y ARCHIVO

DATOS DOCUMENTO EXTERNO

FECHA DOCUMENTO: 28/05/2026
NÚMERO DOCUMENTO: 2550
EMITIDO POR: JOSÉ IGNACIO ARAVENA DAMANEE DIRECTOR/A SERVICIO NACIONAL DE PESCA
CIUDAD: VALPARAISO
TIPO DE DOCUMENTO EXTERNO: OFICIO ORDINARIO

Anexos

Nombre	Tipo	Archivo	Copias	Hojas
Oficios 2550	Digital	Ver		
222109011	Digital	Ver		
SOLICITUD_N__222109011_BAHIA_HUENQUILLAHUE	Digital	Ver		
a8c_Correo_DE	Digital	Ver		
221100003_S0	Digital	Ver		
SOLICITUD_N__221100003_FIORDO_BLANCO_S_A	Digital	Ver		
756_Correo_DE	Digital	Ver		
222109026	Digital	Ver		
SOLICITUD_N__222109026_SOCIEDAD_CULTIVOS_CROSAM_LTDA	Digital	Ver		
correo_DE	Digital	Ver		

Distribución:

- EDUARDO ALFREDO ANDERSON GERMAIN - profesional división de acuicultura

- DAVID ARTURO ESCOBAR RIVEAUD - coordinador/a unidad de ordenamiento territorial



ORD.Nº : DN - 02550/2026

ANT : RELOCALIZACIÓN BANCO NATURAL

MAT. : INFORMA RELOCALIZACIONES DE BANCO NATURAL 30 METROS

VALPARAISO, 28/05/2026

DE: JEFE DEPARTAMENTO DE FISCALIZACIÓN DE LA ACUICULTURA

A : SEÑOR ALEJANDRO BARRIENTOS

SUBSECRETARIA DE PESCA Y ACUICULTURA

Conforme a lo requerido, por este intermedio remito a Ud. documentos digitales de los resultado de 3 solicitudes de relocalización de Banco Natural, realizado con la información batimétrica proporcionada por la Subsecretaria de Pesca y Acuicultura, considerando todas las fuentes de información disponibles para el área de estudio, las cuales pudieron ser cartas náuticas SHOA, levantamientos CPS, proyectos institucionales, datos satelitales, etc., para las siguientes solicitudes:

SOLICITUD	SECTOR	TIPO	TITULAR
222109026	-	RELOCALIZACIÓN	SOCIEDAD DE CULTIVOS CROSAM LTDA.
221100003	0	RELOCALIZACIÓN	FIORDO BLAMCO S.A.
222109011	-	RELOCALIZACIÓN	EMPRESA APIAO S.A.

Para cada solicitud, se envía adjunto :

Formularios de relocalización Banco Natural.

Planos de concesión con el track de navegación con información batimétrica proporcionada por Subpesca.

Sin otro particular, saluda Atentamente a Ud.



JOSÉ IGNACIO ARAVENA DAMANEE
JEFE DEPARTAMENTO DE FISCALIZACIÓN DE LA ACUICULTURA
SERVICIO NACIONAL DE PESCA Y ACUICULTURA

EPP

Incl.: Documento Digital: 222109011 batimetria^{Ver} (Uso Interno)
Documento Digital: 222109011 formulario^{Ver} (Uso Interno)
Documento Digital: correo DE^{Ver} (Uso Interno)
Documento Digital: 221100003 batimetria^{Ver} (Uso Interno)
Documento Digital: 221100003 formulario^{Ver} (Uso Interno)
Documento Digital: Correo DE^{Ver} (Uso Interno)
Documento Digital: 222109026 batimetria^{Ver} (Uso Interno)
Documento Digital: 222109026 formulario^{Ver} (Uso Interno)
Documento Digital: correo DE^{Ver} (Uso Interno)

c.c.: CABELLO ALFARO ROMINA PAMELA (Secretaria)
MALHUE FERNANDEZ GONZALO ALEJANDRO (Fiscalización de la Acuicultura)
HUDSON MARTIGNANI CRISTIAN RICARDO (Director Regional de los Lagos)
David Escobar - Funcionario SUBSECRETARIA DE PESCA Y ACUICULTURA
Eduardo Anderson - Funcionario SUBSECRETARIA DE PESCA Y ACUICULTURA



Documento firmado con Firma Electrónica Avanzada, el documento original disponible en:
<https://zeropapel.sernapesca.cl/validar/?key=30015485&hash=deb43>



**Formulario de resultados de la evaluación directa
de recursos hidrobiológicos bentónicos**

Presencia de Recursos

Profundidad

Solicitud N° 222109011		Sector		Solicitante EMPRESA APIAO S.A	
Región X REGION		Comuna PUERTO MONTT		Área o Localidad BAHIA HUENQUILLAHUE	
Fecha 26-05-2026		Hora Inicio		Hora Termino	
				Embarcación	
Carta				Área (Há)	

Coordenadas UTM

Vértice Latitud Longitud

Coordenadas geograficas Datum WGS - 84

Vértice	Latitud	Longitud
A	S 41° 34' 59.07" W 73° 03' 23.08"	
B	S 41° 34' 59.65" W 73° 03' 18.19"	
C	S 41° 35' 14.15" W 73° 03' 21.23"	
D	S 41° 35' 13.57" W 73° 03' 26.11"	

Observaciones (Anotar situaciones u Observaciones que expliquen o refuercen la inspección realizada)

La información batimetrica utilizada para el presente análisis fue proporcionada por la Subsecretaria de Pesca y Acuicultura, considerando todas las fuentes de información disponibles para el area de estudio, las cuales pudieron ser cartas náuticas SHOA, levantamientos CPS, proyectos institucionales, datos satelitales, etc.

Superficie Muestreable aprox: %

Hora de la Medición	Ajuste de Marea (mt)	Prof. Máxima		Prof. Mínima	
		(Observada;	Ajustada)	(Observada;	Ajustada)
				138-156	


Posición geográfica de los extremos de las Unidades de Muestreo (boyerines)

	Inicio		Termino	
	Latitud	Longitud	Latitud	Longitud
Transecta N°1	<input type="text"/>	<input type="text"/>	<input type="text"/>	<input type="text"/>
Transecta N°2	<input type="text"/>	<input type="text"/>	<input type="text"/>	<input type="text"/>
Transecta N°3	<input type="text"/>	<input type="text"/>	<input type="text"/>	<input type="text"/>
Transecta N°4	<input type="text"/>	<input type="text"/>	<input type="text"/>	<input type="text"/>

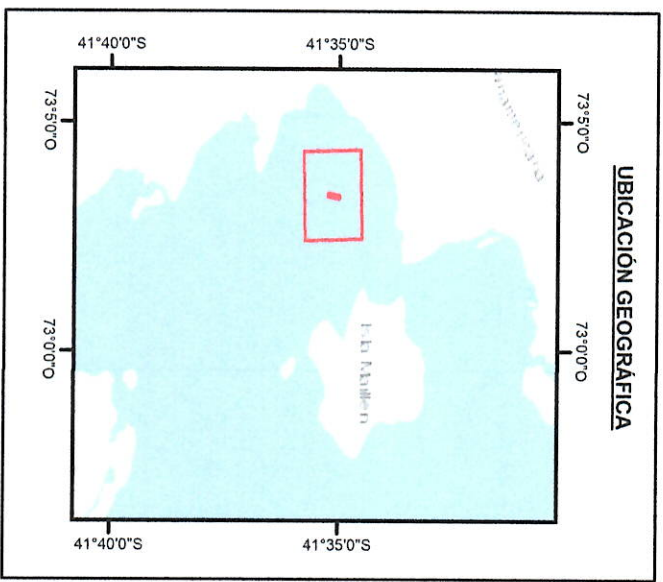
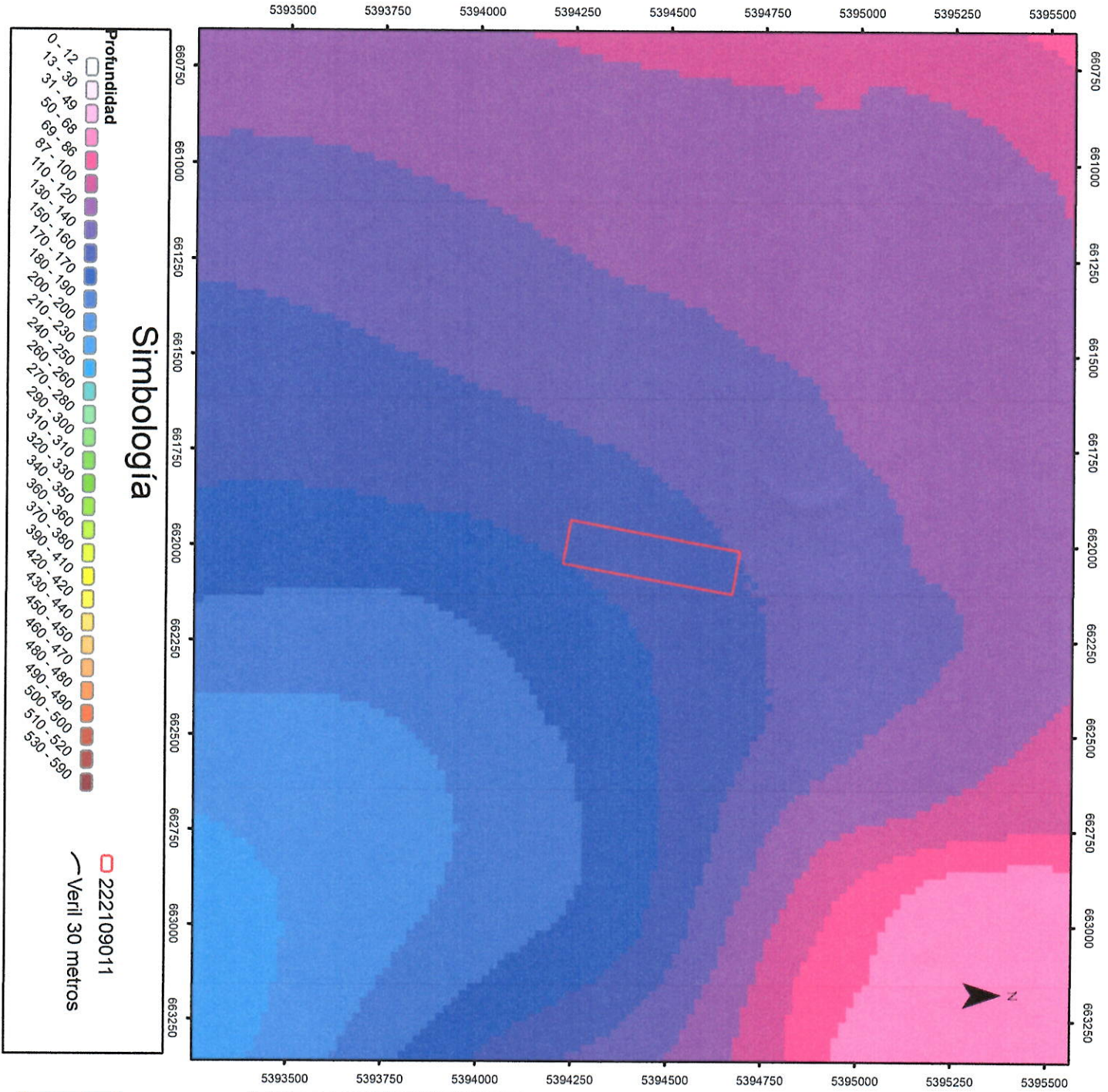
Nota: Debe incorporar adjunto de archivo digital de la posición de la solicitud de concesión de acuicultura con su batimetría e incorporar la posición de las unidades de muestreo.



Nombre Inspector	Nombre Capitán /Buzo
Firma Inspector	Firma Capitán
Nombre Inspector	
Firma Inspector	


JOSE ARAVENA DAMANE
JEFE DEPARTAMENTO DE FISCALIZACIÓN DE LA ACUICULTURA
SERVICIO NACIONAL DE PESCA Y ACUICULTURA

BATIMETRÍA SOLICITUD RELOCALIZACIÓN DE CONCESIÓN DE ACUICULTURA N.º PERT 222109011



ANÁLISIS

La Solicitud de Relocalización de Concesión de Acuicultura N.º 222109011 se encuentra entre los 138 ms y 156 ms de profundidad con un 100 % de la superficie sobre los 30 metros según el veril proyectado.

Superficie total: 51.800 m²
 Superficie sobre 30 m: 51.800 m²

