



División de Acuicultura

**Informe UOT N° 18**  
**Análisis de presencia de Banco Natural**  
 Fecha: 05-06-2026  
**SOL. RELOCALIZACIÓN N° 215100027**

Pert	Especie indicada en informe	Especie o grupo a evaluar	Densidad m <sup>2</sup> (1)	Densidad m <sup>2</sup> (2)	Densidad m <sup>2</sup> Promedio	Frecuencia de ocurrencia	% Area muestreable	IPBAN	IPBANMax	Evaluación
215100027	-	-	0	0	0	0	0	-	-	No se Buceó

Nota: Según Informe de Inspección de terreno enviado por Sernapesca, la zona inspeccionada cuenta con profundidades superiores a 30 metros.

**DAVID ESCOBAR RIVEAUD**  
 Jefe Unidad de Ordenamiento Territorial



**ORD.Nº : DN - 02682/2026**

**ANT : FORMULARIOS DE BANCO NATURAL**

**MAT. : INFORMA INSPECCION Y RELOCACIONES DE BANCO NATURAL 30 METROS**

**VALPARAISO, 04/06/2026**

**DE: JEFE DEPARTAMENTO DE FISCALIZACIÓN DE LA ACUICULTURA**

**A : SEÑOR ALEJANDRO BARRIENTOS**

**SUBSECRETARIA DE PESCA Y ACUICULTURA**

Conforme a lo requerido, por este intermedio remito a Ud. documentos digitales de los resultados de 19 solicitudes de inspecciones y relocalizaciones de Banco Natural, realizados con la información batimétrica proporcionada por la Subsecretaria de Pesca y Acuicultura, considerando todas las fuentes de información disponibles para el área de estudio, las cuales pudieron ser cartas náuticas SHOA, levantamientos CPS, proyectos institucionales, datos satelitales, etc., para las siguientes solicitudes:

SOLICITUD	SECTOR	TIPO	TITULAR
224042018	-	INSPECCIÓN	CERDA MONARDEZ ORLANDO FELIPE
224042017	-	INSPECCIÓN	OLIVARES CORTES PEDRO JUAN
224042016	-	INSPECCIÓN	CARVAJAL GALLARDO CARLOS ALBERTO LEONARDO GRABRIEL
224042014	-	INSPECCIÓN	SOLIS HALLES FERNANDO ENRIQUE
224042012	-	INSPECCIÓN	HALLES TABORGA JUANA INES
215100027	0	RELOCALIZACIÓN	MOWI CHILE S.A.
223103041	-	INSPECCIÓN	OYARZO CARDENAS LUIS ALENDRO
222109041	-	RELOCALIZACIÓN	EMPRESA PESQUERA APIAO S.A.
222109006	-	RELOCALIZACIÓN	EMPRESA PESQUERA APIAO S.A.
205111413	-	INSPECCIÓN	AUSTRALIS MAR S.A.
220110044	0	RELOCALIZACIÓN	ACUICOLA PUYUHUAPI S.A.
220110036	0	RELOCALIZACIÓN	INVERMAR S.A.
220110012	0	RELOCALIZACIÓN	CULTIVOS MARINOS YADRAN S.A.
212110071	0	RELOCALIZACIÓN	AGUAS CLARAS S.A.
212110068	0	RELOCALIZACIÓN	EMPRESAS AQUACHILE S.A.
223110004	0	RELOCALIZACIÓN	AUSTRALIS MAR S.A.

222109034	0	RELOCALIZACIÓN	SEA FARMING SPA
224110001	0	RELOCALIZACIÓN	SALMONES BLUMAR S.A.
221100005	0	RELOCALIZACIÓN	FIORDO BLANCO S.A.

Para las solicitudes, se envían adjunto :

Formulario de inspección Banco Natural.

Plano de concesión con el track de navegación con información batimétrica proporcionada por Subpesca.

Sin otro particular, saluda Atentamente a Ud.



**JOSÉ IGNACIO ARAVENA DAMANEE**  
**JEFE DEPARTAMENTO DE FISCALIZACIÓN DE LA ACUICULTURA**  
**SERVICIO NACIONAL DE PESCA Y ACUICULTURA**

EPP

Incl.: Documento Digital: Formulario018[Ver](#) (Uso Interno)  
Documento Digital: Batimetria018[Ver](#) (Uso Interno)  
Documento Digital: Ord 1362/018[Ver](#) (Uso Interno)  
Documento Digital: Formulario 017[Ver](#) (Uso Interno)  
Documento Digital: Batimetria 017[Ver](#) (Uso Interno)  
Documento Digital: Ord 1362/018[Ver](#) (Uso Interno)  
Documento Digital: Formulario 016[Ver](#) (Uso Interno)  
Documento Digital: Batimetria 016[Ver](#) (Uso Interno)  
Documento Digital: Formulario 014[Ver](#) (Uso Interno)  
Documento Digital: Batimetría 014[Ver](#) (Uso Interno)  
Documento Digital: Formulario 012[Ver](#) (Uso Interno)  
Documento Digital: Batimetria 012[Ver](#) (Uso Interno)  
Documento Digital: Ord 359-25/012[Ver](#) (Uso Interno)  
Documento Digital: Formulario 027[Ver](#) (Uso Interno)  
Documento Digital: Batimetría 027[Ver](#) (Uso Interno)  
Documento Digital: Formulario 041[Ver](#) (Uso Interno)  
Documento Digital: Batimetria 041[Ver](#) (Uso Interno)  
Documento Digital: Formulario 9041[Ver](#) (Uso Interno)  
Documento Digital: Batimetría 9041[Ver](#) (Uso Interno)  
Documento Digital: Formulario 9006[Ver](#) (Uso Interno)  
Documento Digital: Batimetria 9006[Ver](#) (Uso Interno)  
Documento Digital: Correo DE 9006[Ver](#) (Uso Interno)  
Documento Digital: Formulario 1413[Ver](#) (Uso Interno)  
Documento Digital: Batimetria 1413[Ver](#) (Uso Interno)  
Documento Digital: Formulario 0044[Ver](#) (Uso Interno)  
Documento Digital: Batimetria 0044[Ver](#) (Uso Interno)  
Documento Digital: Ord 382-26-0044[Ver](#) (Uso Interno)  
Documento Digital: Formulario 0036[Ver](#) (Uso Interno)  
Documento Digital: Batimetria 0036[Ver](#) (Uso Interno)  
Documento Digital: Ord 381-26-0036[Ver](#) (Uso Interno)  
Documento Digital: Formulario 0012[Ver](#) (Uso Interno)  
Documento Digital: Batimetria 0012[Ver](#) (Uso Interno)  
Documento Digital: Ord 1360-25/0012[Ver](#) (Uso Interno)  
Documento Digital: Formulario 0071[Ver](#) (Uso Interno)  
Documento Digital: Batimetria 0071[Ver](#) (Uso Interno)  
Documento Digital: Formulario 0068[Ver](#) (Uso Interno)  
Documento Digital: Batimetria 0068[Ver](#) (Uso Interno)  
Documento Digital: Formulario 0004[Ver](#) (Uso Interno)  
Documento Digital: Batimetria 0004[Ver](#) (Uso Interno)  
Documento Digital: Formulario 0001[Ver](#) (Uso Interno)  
Documento Digital: Batimetria 0001[Ver](#) (Uso Interno)  
Documento Digital: Ord 193/25-0001[Ver](#) (Uso Interno)  
Documento Digital: Formulario 0005[Ver](#) (Uso Interno)  
Documento Digital: Batimetria 0005[Ver](#) (Uso Interno)  
Documento Digital: Correo DE[Ver](#) (Uso Interno)  
Documento Digital: Formulario 034[Ver](#) (Uso Interno)  
Documento Digital: Batimetria 034[Ver](#) (Uso Interno)  
Documento Digital: Ord 112/26-034[Ver](#) (Uso Interno)

c.c.: CABELLO ALFARO ROMINA PAMELA (Secretaria)  
MALHUE FERNANDEZ GONZALO ALEJANDRO (Fiscalización de la Acuicultura)  
GOMEZ GAETE CRISTIAN ANDRES (Director Regional de Coquimbo (S))  
LEIVA ARANCIBIA DANIELA ALEJANDRA (Directora Regional de Aysén (Subrogado))  
HUDSON MARTIGNANI CRISTIAN RICARDO (Director Regional de los Lagos)  
David Escobar - Funcionario SUBSECRETARIA DE PESCA Y ACUICULTURA  
Eduardo Anderson - Funcionario SUBSECRETARIA DE PESCA Y ACUICULTURA  
Gloria Cordova - SUBSECRETARIA DE PESCA Y ACUICULTURA



Documento firmado con Firma Electrónica Avanzada, el documento original disponible en:  
<https://zeropapel.sernapesca.cl/validar/?key=30057618&hash=b3fa4>



**Formulario de resultados de la evaluación directa  
de recursos hidrobiológicos bentónicos**

Presencia de Recursos

Profundidad

Solicitud N° 215100027		Sector 0		Solicitante MOWI CHILE S.A.	
Región X		Comuna HUAILAHUÉ		Área o Localidad CCANAL LLANCAHUE, AL NORESTE DE ISLA ABEL, ISLA LLANCAHUÉ	
Fecha 01-06-2026	Hora Inicio		Hora Termino		Embarcación
Carta			Área (Há)		

**Coordenadas UTM**

Vértice                      Latitud                      Longitud

**Coordenadas geograficas Datum WGS - 84**

Vértice                      Latitud                      Longitud

A	S 42° 05' 35.73" W 72° 35' 13.04"
B	S 42° 05' 39.66" W 72° 35' 04.89"
C	S 42° 05' 58.00" W 72° 35' 20.76"
D	S 42° 05' 54.02" W 72° 35' 28.86"

Observaciones (Anotar situaciones u Observaciones que expliquen o refuercen la inspección realizada)

La información batimetrica utilizada para el presente análisis fue proporcionada por la Subsecretaria de Pesca y Acuicultura, considerando todas las fuentes de información disponibles para el area de estudio, las cuales pudieron ser cartas náuticas SHOA, levantamientos CPS, proyectos institucionales, datos satelitales, etc.

Superficie Muestreable aprox:  %

Hora de la Medición	Ajuste de Marea (mt)	Prof. Máxima (Observada;      Ajustada)	Prof. Mínima (Observada;      Ajustada) 42 - 134
---------------------	----------------------	--	--

Posición geográfica de los extremos de las Unidades de Muestreo (boyerines)

Inicio                      Terminio

Latitud                      Longitud                      Latitud                      Longitud

Transecta N°1	<input type="text"/>	<input type="text"/>	<input type="text"/>	<input type="text"/>
Transecta N°2	<input type="text"/>	<input type="text"/>	<input type="text"/>	<input type="text"/>
Transecta N°3	<input type="text"/>	<input type="text"/>	<input type="text"/>	<input type="text"/>
Transecta N°4	<input type="text"/>	<input type="text"/>	<input type="text"/>	<input type="text"/>

**Nota:** Debe incorporar adjunto de archivo digital de la posición de la solicitud de concesión de acuicultura con su batimetría e incorporar la posición de las unidades de muestreo.

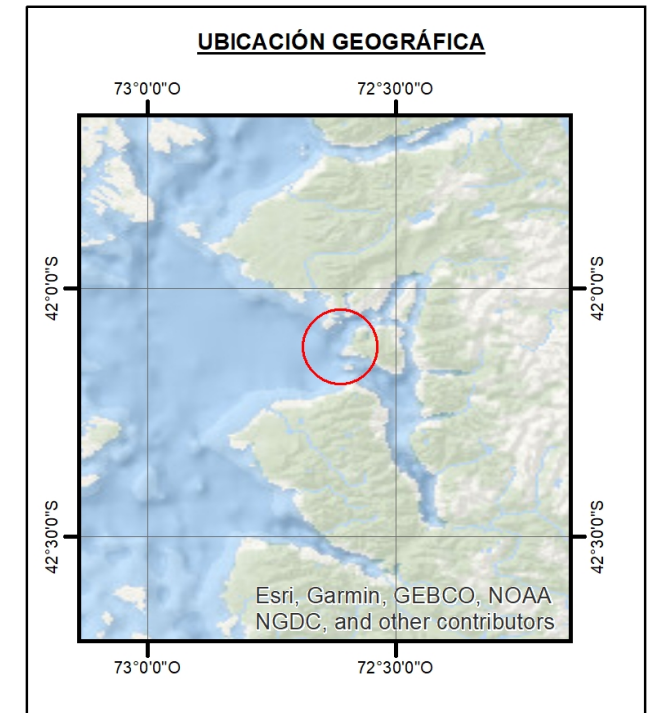
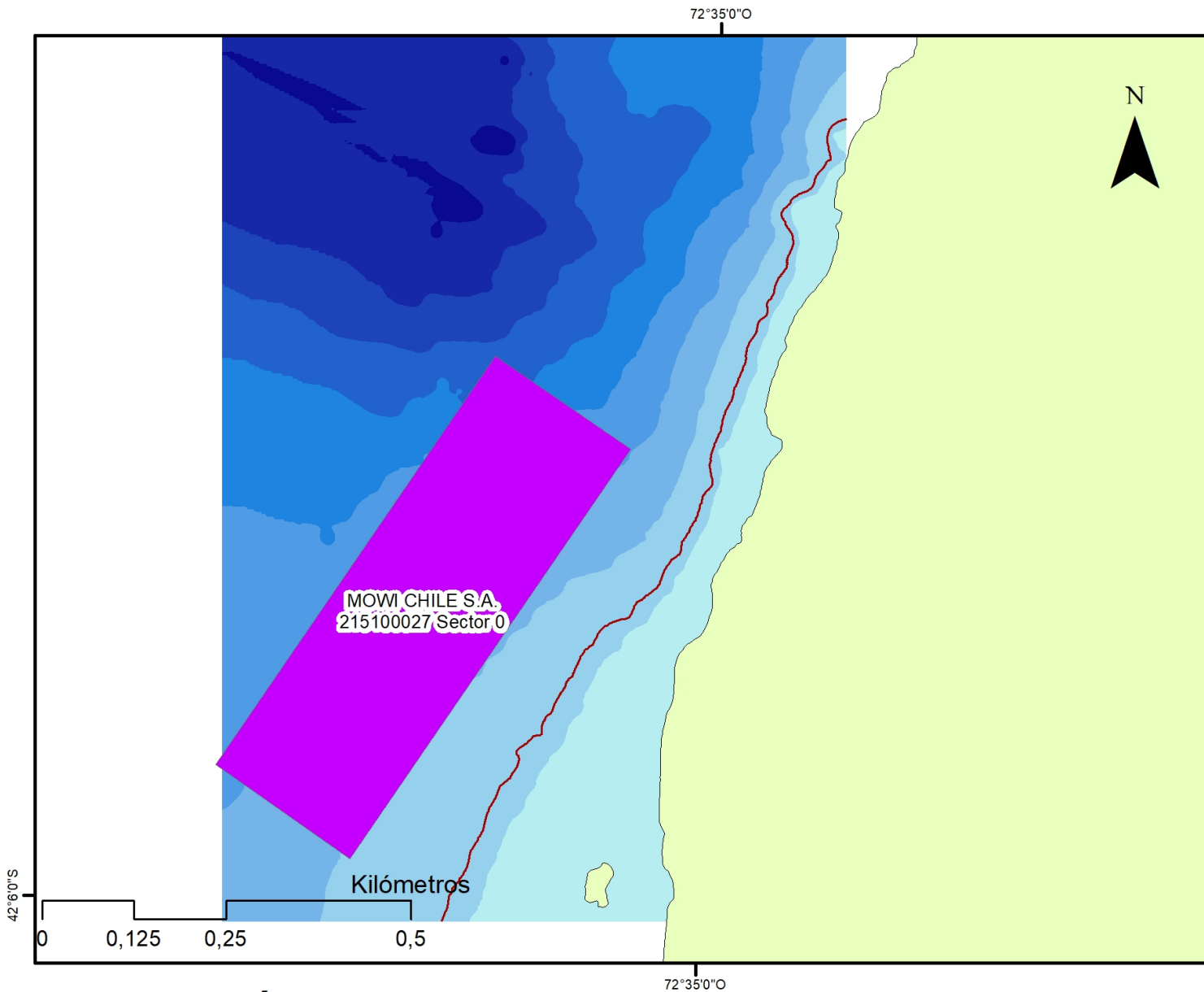


Nombre Inspector	Nombre Capitán /Buzo
Firma Inspector	Firma Capitán

Nombre Inspector	
Firma Inspector	

  
ARAVENA DAMANEE  
Jefe del Departamento de Fiscalización de la Acuicultura  
SERVICIO NACIONAL DE PESCA Y ACUICULTURA  
DGPFA  
MINISTERIO DE ECONOMÍA  
FOMENTO Y TURISMO

# BATIMETRÍA SOLICITUD DE RELOCALIZACIÓN PERT 215100027

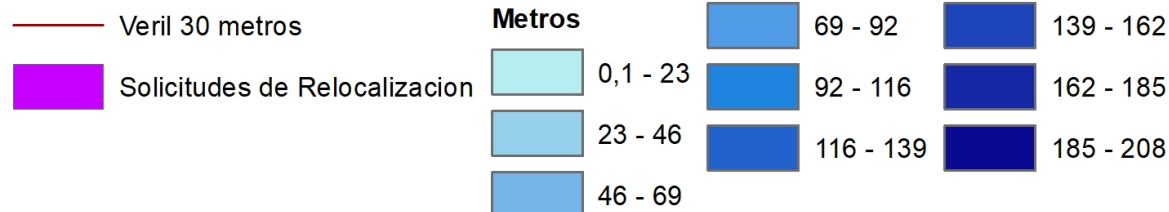


### ANÁLISIS

La solicitud de relocalización PERT N° 215100027 se encuentra entre los 42 y 134 metros de profundidad aproximadamente. Por lo tanto un 100% de la solicitud está sobre los 30 metros.

Superficie total: 150.000,00 m<sup>2</sup>  
 Superficie bajo 30 m: 00.00 m<sup>2</sup>

### SIMBOLOGÍA



**Subsecretaría de Pesca y Acuicultura**  
**División de Acuicultura**  
**Unidad de Ordenamiento Territorial**  
 Plano confeccionado por: Cristian Escobar Riveaud