

**Informe UOT N° 22**  
**Análisis de presencia de Banco Natural**

**Fecha: 18-06-2026**  
**SOLICITUD N° 205111433**

Pert	Especie indicada en informe	Especie o grupo a evaluar	Densidad m <sup>2</sup> (1)	Densidad m <sup>2</sup> (2)	Densidad m <sup>2</sup> Promedio	Frecuencia de ocurrencia	% Area muestreable	IPBAN	IPBANMax	Evaluación
205111433	-	-	0	0	0	0	0	-	-	No se Buceó

Nota: Según Informe de Inspección de terreno enviado por Sernapesca, la zona inspeccionada cuenta con profundidades superiores a 30 metros.



**DAVID ESCOBAR RIVEAUD**  
Jefe Unidad de Ordenamiento Territorial



REGISTRO DE DOCUMENTO EXTERNO N° : 07084/2025  
VALPÁRAISO, 12/11/2025 09:02:21

A: ALEJANDRA PAOLA VALENCIA HIDALGO  
ADMINISTRATIVO  
DIVISIÓN DE ACUICULTURA

DE: ADMINISTRATIVO  
UNIDAD DE OFICINA DE PARTES Y ARCHIVO

SERNAPESCA / ORD 5283 - 2025 / INFORMA INSPECCION DE BANCO NATURAL / 205111433-  
204111097-221110013-221110014



CECILIA MARGOT ARRIAGADA INOSTROZA  
ADMINISTRATIVO  
UNIDAD DE OFICINA DE PARTES Y ARCHIVO

#### DATOS DOCUMENTO EXTERNO

FECHA DOCUMENTO: 10/11/2025  
NÚMERO DOCUMENTO: 5283  
EMITIDO POR: JOSÉ IGNACIO ARAVENA DAMANEE DIRECTOR/A SERVICIO NACIONAL DE PESCA  
CIUDAD: VALPÁRAISO  
TIPO DE DOCUMENTO EXTERNO: OFICIO ORDINARIO

#### Anexos

Nombre	Tipo	Archivo	Copias	Hojas
Oficios 5283	Digital	<a href="#">Ver</a>		
Formulario_221110013	Digital	<a href="#">Ver</a>		
Formulario_204111097	Digital	<a href="#">Ver</a>		
Formulario_205111433	Digital	<a href="#">Ver</a>		
Formulario_221110014_1	Digital	<a href="#">Ver</a>		
Formulario_221110014_2	Digital	<a href="#">Ver</a>		
Formulario_221110014_3	Digital	<a href="#">Ver</a>		
Formulario_221110014_4	Digital	<a href="#">Ver</a>		
Formulario_221110014_6	Digital	<a href="#">Ver</a>		
Formulario_221110014_7	Digital	<a href="#">Ver</a>		



**ORD.Nº : DN - 05283/2025**

**ANT : SOLICITUDES MAYOR A 30 MTS.**

**MAT. : INFORMA INSPECCION DE BANCO NATURAL**

**VALPARAISO, 10/11/2025**

**DE: JEFE DEPARTAMENTO DE FISCALIZACIÓN DE LA ACUICULTURA**

**A : CONSTANZA SILVA HERNANDEZ**

**JEFA DIVISIÓN DE ACUICULTURA**

**SUBSECRETARIA DE PESCA Y ACUICULTURA**

Conforme a lo requerido en los Ord DAC N°809, Ord. DAC N°996 y Ord DAC N°997, todos de 2023, por este intermedio remito a Ud. documentos digitales de los resultados de 9 solicitudes de inspecciones de Bancos Naturales, realizados con la información batimétrica proporcionada por la Subsecretaría de Pesca y Acuicultura, considerando todas las fuentes de información disponibles para el área de estudio, las cuales pudieron ser cartas náuticas SHOA, levantamientos CPS, proyectos institucionales, datos satelitales, etc., para las siguientes solicitudes:

PERT	SECTOR	INSPECCION	Titular
205111433	0	Inspección	MULTIX S.A.
204111097	0	Inspección	VERGARA DIAZ LORENA DEL CARMEN
221110013	0	Inspección	COOKE AQUACULTURE CHILE S.A
221110014	1	Inspección	COOKE AQUACULTURE CHILE S.A
221110014	2	Inspección	COOKE AQUACULTURE CHILE S.A
221110014	3	Inspección	COOKE AQUACULTURE CHILE S.A
221110014	4	Inspección	COOKE AQUACULTURE CHILE S.A
221110014	6	Inspección	COOKE AQUACULTURE CHILE S.A
221110014	7	Inspección	COOKE AQUACULTURE CHILE S.A

Se envían en forma digital lo siguiente:

- Formulario de inspección Banco Natural.
- Plano de concesión con el track de navegación con información batimétrica proporcionada por Subpesca.

Disponible en: <https://nube.sernapesca.cl/owncloud/index.php/s/HNcxZIHohrgzx2i>

Sin otro particular, saluda Atentamente a Ud.



**JOSÉ IGNACIO ARAVENA DAMANEE**  
**JEFE DEPARTAMENTO DE FISCALIZACIÓN DE LA ACUICULTURA**  
**SERVICIO NACIONAL DE PESCA Y ACUICULTURA**

Incl.: Documento Digital: 221110013 [Ver](#) (Uso Interno)  
Documento Digital: 204111097 [Ver](#) (Uso Interno)  
Documento Digital: 205111433 [Ver](#) (Uso Interno)  
Documento Digital: 221110014-1 [Ver](#) (Uso Interno)  
Documento Digital: 221110014-2 [Ver](#) (Uso Interno)  
Documento Digital: 221110014-3 [Ver](#) (Uso Interno)  
Documento Digital: 221110014-4 [Ver](#) (Uso Interno)  
Documento Digital: 221110014-6 [Ver](#) (Uso Interno)  
Documento Digital: 221110014-7 [Ver](#) (Uso Interno)

c.c.: CABELLO ALFARO ROMINA PAMELA (Secretaria)  
MALHUE FERNANDEZ GONZALO ALEJANDRO (Fiscalización de la Acuicultura)  
David Escobar - Funcionario SUBSECRETARIA DE PESCA Y ACUICULTURA  
Eduardo Anderson - Funcionario SUBSECRETARIA DE PESCA Y ACUICULTURA



Documento firmado con Firma Electrónica Avanzada, el documento original disponible en:  
<https://zeropapel.sernapesca.cl/validar/?key=28901236&hash=f8f84>



**Formulario de resultados de la evaluación directa  
de recursos hidrobiológicos bentónicos**

Presencia de Recursos

Profundidad

Solicitud N° 205111433		Sector 0		Solicitante MULTI X S.A.	
Región XI		Comuna CISNES		Área o Localidad	
Fecha 20-10-2026	Hora Inicio		Hora Término		Embarcación
Carta			Área (Há)		

Coordenadas UTM

Vértice                      Latitud                      Longitud

Coordenadas geograficas Datum WGS - 84

Vértice	Latitud	Longitud
A	✓ S 44° 12' 05.42" W 74° 14' 44.69" ✓	
B	✓ S 44° 12' 05.24" W 74° 14' 17.66" ✓	
C	✓ S 44° 12' 11.73" W 74° 14' 17.58" ✓	
D	✓ S 44° 12' 11.91" W 74° 14' 44.61" ✓	

Observaciones (Anotar situaciones u Observaciones que expliquen o refuercen la inspección realizada)  
La información batimétrica utilizada para el presente análisis fue proporcionada por la Subsecretaría de Pesca y Acuicultura, considerando todas las fuentes de información disponibles para el área de estudio, las cuales pudieron ser cartas náuticas SHOA, levantamientos CPS, proyectos institucionales, datos satelitales, etc.

Superficie Muestreable aprox:  %

Hora de la Medición	Ajuste de Marea (mt)	Prof. Máxima		Prof. Mínima	
		(Observada;	Ajustada)	(Observada;	Ajustada)
				47.43	123.72


Posición geográfica de los extremos de las Unidades de Muestreo (boyarines)


	Inicio		Termino	
	Latitud	Longitud	Latitud	Longitud
Transecta N°1	<input type="text"/>	<input type="text"/>	<input type="text"/>	<input type="text"/>
Transecta N°2	<input type="text"/>	<input type="text"/>	<input type="text"/>	<input type="text"/>
Transecta N°3	<input type="text"/>	<input type="text"/>	<input type="text"/>	<input type="text"/>
Transecta N°4	<input type="text"/>	<input type="text"/>	<input type="text"/>	<input type="text"/>

Nota: Debe incorporar adjunto de archivo digital de la posición de la solicitud de concesión de acuicultura con su batimetría e incorporar la posición de las unidades de muestreo.

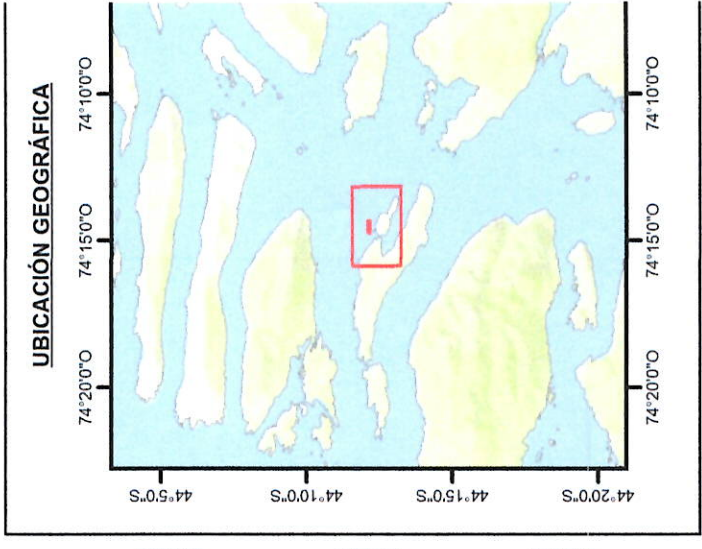
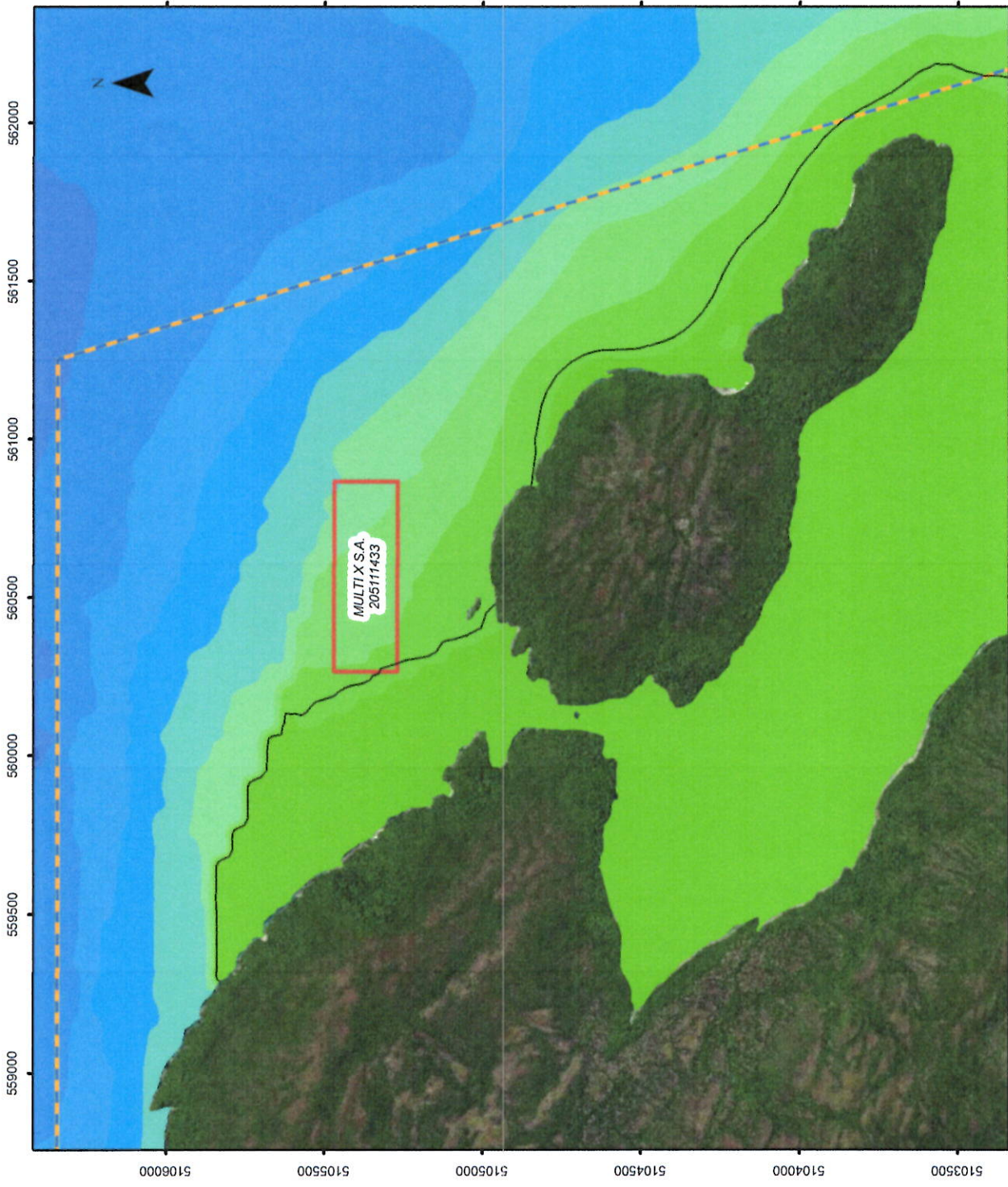


Nombre Inspector	Nombre Capitán /Buzo
Firma Inspector	Firma Capitán
Nombre Inspector	
Firma Inspector	

  
JOSE ARAVENA DAMANEZ  
JEFE DEPARTAMENTO DE FISCALIZACIÓN DE LA ACUICULTURA  
SERVICIO NACIONAL DE PESCA Y ACUICULTURA



# BATIMETRÍA SOLICITUD DE CONCESIÓN DE ACUICULTURA N° PERT 205111433



## ANÁLISIS

La solicitud de concesión de acuicultura PERT N° 205111433 se encuentra en 29,98 y 93,16 metros de profundidad aproximada. Por lo tanto, el 0,75% de la superficie solicitada está bajo los 30 m.

Superficie total: 120.000,00  
Superficie bajo 30 m: 9.000,00

