

REPORTE VEDA DE RECLUTAMIENTO DE ANCHOVETA,

REGIONES DE ARICA Y PARINACOTA, TARAPACÁ Y ANTOFAGASTA (AyP–TPCA–ANTOF)

Semana N° 01 (29 diciembre 2025 al 04 enero 2026)

Fecha de publicación: 09 de enero 2026

1. **Objetivo:** Informar, con base en el monitoreo biológico semanal efectuado por el Instituto de Fomento Pesquero (IFOP), si corresponde activar o mantener una veda biológica efectiva de reclutamiento para anchoveta (*Engraulis ringens*) en el área marítima comprendida entre las Regiones de Arica y Parinacota, de Tarapacá y de Antofagasta.
2. **Marco normativo y definiciones operativas**
 - 2.1. **Marco normativo.** La veda biológica de reclutamiento de anchoveta se rige por el Decreto Exento Folio DEXE202100002 (2021), modificado por el Decreto Exento Folio DEXE202500066 (2025), ambos del Ministerio de Economía, Fomento y Turismo.
 - 2.2. **Periodo referencial.** El periodo referencial de monitoreo y eventual aplicación de la veda biológica de reclutamiento se extiende entre el 15 de diciembre de cada año calendario y el 30 de abril del año calendario siguiente.
 - 2.3. **Indicador biológico de activación.** La veda se activa cuando el IFOP reporta un porcentaje $\geq 30,0\%$ de ejemplares reclutas ($\leq 11,5$ cm) medido en número y ponderado por la captura en escala semanal.
 - 2.4. **Veda continua y veda semanal.** Una vez cumplido el indicador, se establece una veda continua de 30 días corridos en la(s) región(es) correspondiente(s), vigente desde el día subsiguiente a la publicación de este reporte. Finalizada la veda continua, y hasta el término del periodo referencial, la veda puede reactivarse o extenderse por semanas (veda semanal) según el mismo indicador.
 - 2.5. **Criterio precautorio ante ausencia de información.** En ausencia de datos o ante tamaños de muestra no representativos, se aplica el enfoque precautorio: (i) se utiliza el último valor disponible del indicador para la subzona y/o región respectiva; y (ii) si la falta de información persiste por más de una semana, se emplean los datos de la subzona o región contigua y/o más próxima con información válida.
3. **Resultados – Semana N° 01 2026 (29 diciembre 2025 al 04 enero 2026).** Durante la semana 01 (29 diciembre 2025 al 04 enero 2026), IFOP registró actividad extractiva en la Región de AyP con 779 ejemplares muestreados, con un rango de tallas entre 7,5-16,5 cm y con una moda en 13,0 cm.
4. **Evaluación y decisión de administración:** Considerando que (i) el porcentaje de ejemplares reclutas ($\leq 11,5$ cm) fue 2,9%, muy inferior al umbral de activación de veda (30%) y, (ii) que en la Región de TPCA y de ANTOF no hubo desembarques durante esta semana, por lo que no se registró información biológica representativa. En consecuencia, no se configura el umbral normativo para activar veda biológica de reclutamiento. Por tanto, se mantiene abierta la temporada de pesca en toda el área marítima comprendida en las regiones de AyP–TPCA–ANTOF, sin perjuicio del seguimiento semanal y de la aplicación inmediata de la veda continua o semanal si el IFOP reporta el cumplimiento del indicador.
5. **Próximos reportes.** Los reportes se publicarán semanalmente, preferentemente los viernes, en el sitio institucional de la Subsecretaría de Pesca y Acuicultura (www.subpesca.cl). La vigencia de cualquier veda efectiva (continua o semanal) comenzará el día subsiguiente a la publicación del reporte respectivo.

2026

Informe semana N°1

(29 diciembre 2025 al 4 enero 2026)

Monitoreo reclutamiento de anchoveta.
Regiones de Arica y Parinacota, Tarapacá y
Antofagasta. Programa de Seguimiento de las
Pesquerías Pelágicas Zona Norte, año 2025

Subsecretaría de Economía y EMT

Enero 2026





Informe Semana 1

(29 diciembre 2025 al 4 enero 2026)

Convenio de Desempeño 2025

Monitoreo reclutamiento entre las regiones de Arica y Parinacota a Antofagasta. Programa de Seguimiento de las Pesquerías Pelágicas de la zona norte de Chile,

Subsecretaría de Economía y EMT / enero 2026

Requirente

Subsecretaría de Economía y Empresas de Menor Tamaño

Subsecretaria de Economía y Empresas de Menor Tamaño
Javiera Constanza Petersen Muga

Ejecutor

Instituto de Fomento Pesquero, IFOP

Director Ejecutivo
Gonzalo Pereira Puchy

Jefe División Investigación Pesquera
Carlos Montenegro Silva

Jefa de Proyecto
Carola Hernández Santoro

Responsable
Graciela Pérez Mora



Contenido

1.	Monitoreo reclutamiento de anchoveta	4
1.1	Área de estudio	4
1.2	Regi3n de Arica y Parinacota (AyP).....	4
1.3	Regi3n de Tarapacá (TPCA).....	5
1.4	Regi3n de Antofagasta (ANTOF)	6
2.	Actividad pesquera comercial regiones AyP - ANTOF.....	7

1. Monitoreo reclutamiento de anchoveta

1.1 Área de estudio

El área de estudio considerada durante el periodo de monitoreo reclutamiento de anchoveta comprende los límites regionales detallados en la Tabla 1.

Tabla 1. Límites de las regiones consideradas en el área de estudio.

	Región	Límite norte	Límite sur
Zona norte	Arica y Parinacota (AyP)	18°21'	19°13'
	Tarapacá (TPCA)	19°13'	21°25'
	Antofagasta (ANTOF)	21°25'	26°03'

1.2 Región de Arica y Parinacota (AyP)

Para la región de AyP se midieron un total de 779 ejemplares de anchoveta, con longitudes totales (LT) que fluctuaron entre 7,5 y 16,5 cm. La distribución de tallas fue unimodal, con una moda principal en 13,0 cm LT (**Figura 1 y Tabla 2**). El porcentaje de ejemplares de reclutas, ponderado en número respecto a la captura estimada, fue de 2,9% (**Figura 2; Tablas 2-4**). No se registraron enmalles por parte de los observadores científicos embarcados en los barcos de pesca artesanal. Las zonas de pesca fueron localizadas entre 1 y 2 millas náuticas de pta. Cabeza de Carnero (19°10') y pta. Camarones (19°12') (**Figura 5**).

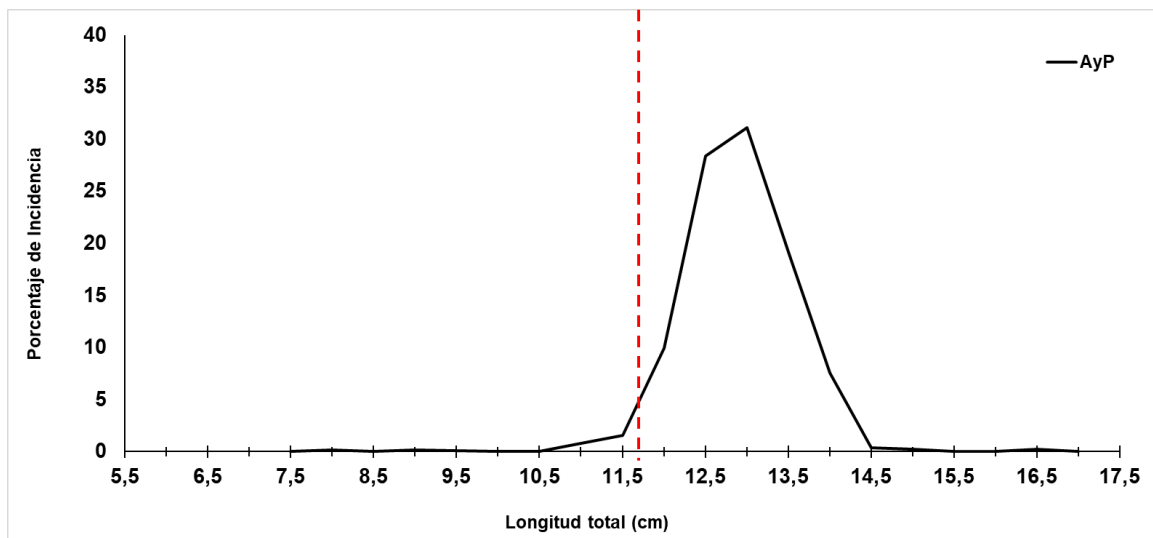


Figura 1. Estructura de talla de los viajes muestreados de anchoveta, flota artesanal, Región AyP.

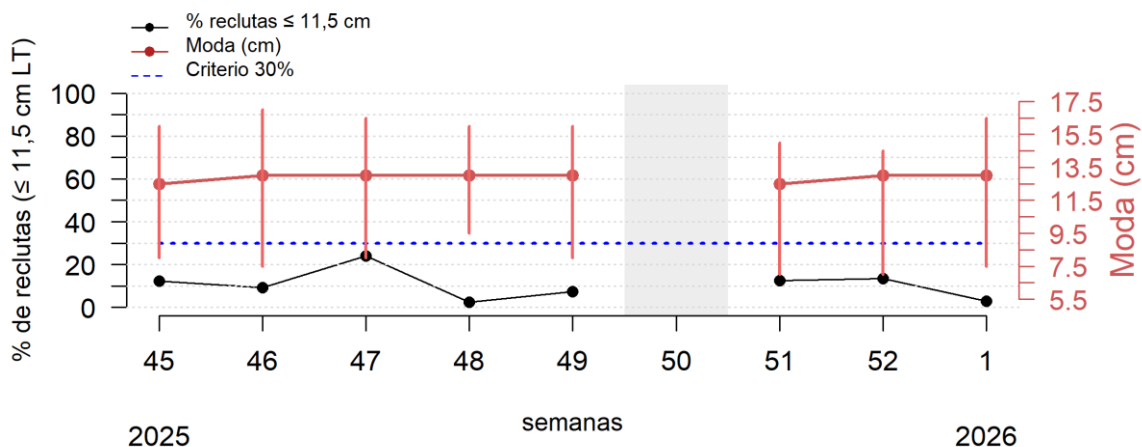


Figura 2. Variabilidad semanal de la incidencia de ejemplares juveniles, amplitud de talla (cm) en la Región de AyP. Las líneas verticales rojas indican la amplitud de tallas observadas cada semana y el cuadro sombreado corresponde a semana sin información.

1.3 Región de Tarapacá (TPCA)

En esta región, durante la presente semana no se registraron desembarques del recurso anchoveta. La flota pesquera artesanal detuvo sus operaciones el 22 de diciembre hasta el 5 de enero. En la **Figura 3** se presenta la variabilidad semanal de la incidencia de ejemplares juveniles observada durante el desarrollo del monitoreo de reclutamiento.

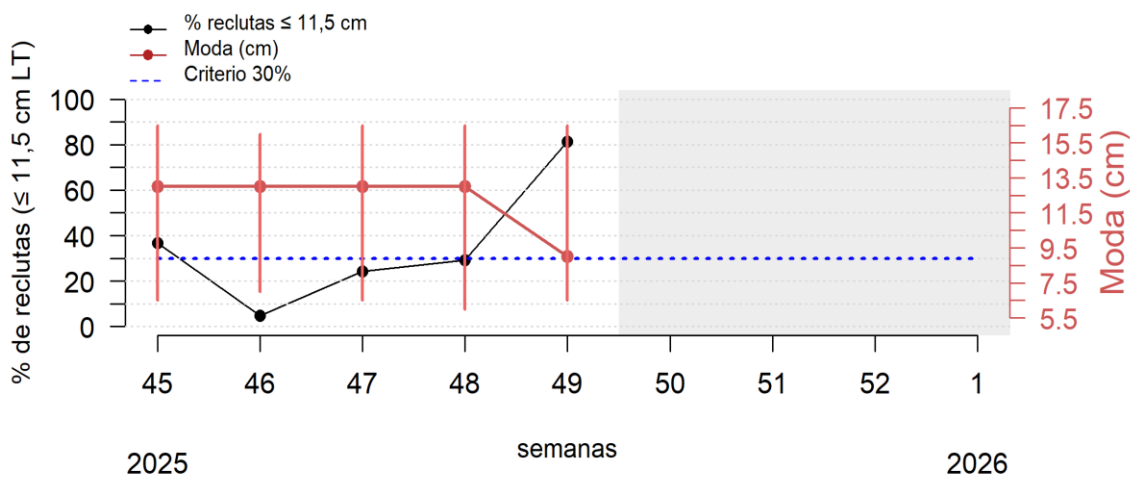


Figura 3. Variabilidad semanal de la incidencia de ejemplares juveniles, amplitud de talla (cm) en la Región de TPCA. Las líneas verticales rojas indican la amplitud de tallas observadas cada semana y el cuadro sombreado corresponde a semana sin información.

1.4 Región de Antofagasta (ANTOF)

Durante la semana en curso no se registraron desembarques para el recurso anchoveta (**Tabla 2**). En la **Figura 4** se presenta la Variabilidad semanal de la incidencia de ejemplares juveniles en el transcurso del monitoreo de reclutamiento

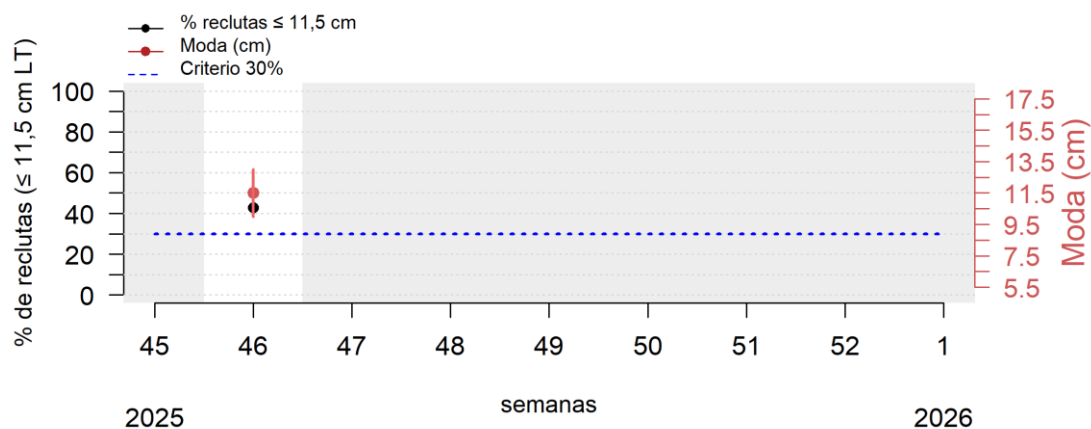


Figura 4. Variabilidad semanal de la incidencia de ejemplares juveniles, amplitud de talla (cm) en la Región de ANTOF. Las líneas verticales rojas indican la amplitud de tallas observadas cada semana y el cuadro sombreado corresponde a semana sin información.

2. Actividad pesquera comercial regiones AyP - ANTOF.

Tabla 2. Resumen del desembarque semanal de la actividad pesquera comercial sobre el recurso anchoveta.

REGIÓN	FLOTA	CAPTURA (t)	N° VIAJES MUESTREADOS	N° EJEMPLARES MUESTREADOS	CAPTURA DEL MUESTREO (t)	AMPLITUD TALLA (cm)	MODA (cm)	% JUVENILES ⁽¹⁾
AYP	ART	243	7	779	80	7,5-16,5	13,0	2,9
TPCA		-	-	-	-	-	-	-
ANTOF		-	-	-	-	-	-	-
ZONA NORTE	TOTAL	243	7	779	80	7,5-16,5	13,0	2,9

⁽¹⁾: Proporción de ejemplares juveniles ($\leq 11,5$ cm)

Tabla 3. Resumen de los muestreos semanales de anchoveta, pesca comercial, Zona norte

Región	N°	Fecha	Tipo Muestreo	Nombre embarcacion	Captura desembarcada	Geo-referenciacion (Lat -Long)	moda (cm)	Numero de ejemplares muestreados	% de REC
AyP	1	29-dic-25	Tierra	IKE I	15	19°12'-70°19'	12,5	89	1,0
	2	29-dic-25	Tierra	PETROHUE	2	19°12'-70°18'	13,0	103	2,0
	3	29-dic-25	Tierra	GUAJACHE	18	19°12'-70°19'	13,0	95	3,0
	4	29-dic-25	Tierra	GRINGO PABLO	15	19°12'-70°18'	13,0	84	2,0
	5	30-dic-25	Embarcado	ELVA S	8	19°10'-70°17'	13,0	206	19,0
	6	30-dic-25	Tierra	DON GERMAN	6	19°12'-70°19'	12,5	92	2,2
	7	30-dic-25	Tierra	GRINGO P.	16	19°12'-70°18'	13,0	110	1,8

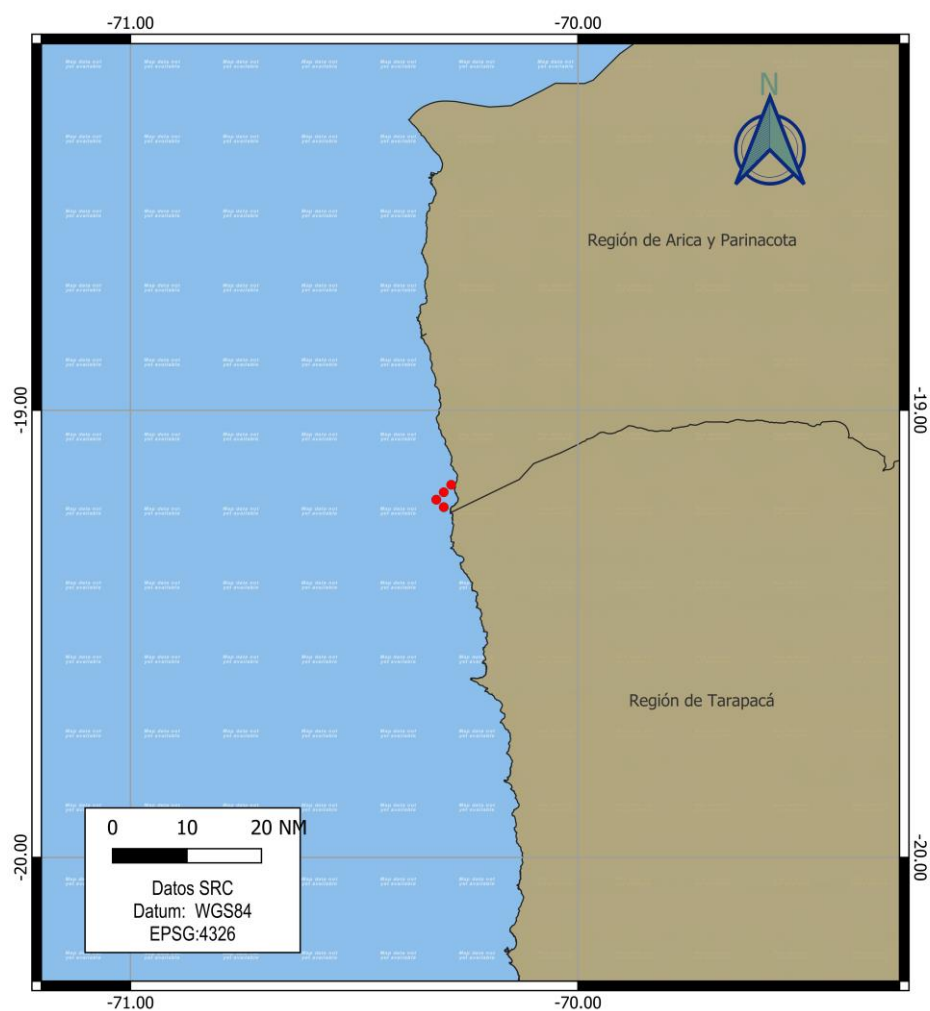


Figura 5. Georeferenciación de los viajes muestreados con anchoveta, flota artesanal, región de AyP.

Tabla 4. Resumen semanal de la incidencia de ejemplares $\leq 11,5$ cm, en las capturas obtenidas durante el periodo de referencia (noviembre 2025- abril 2026) para la zona norte.

SEMANA	REGIÓN	AMPLITUD TALLA (cm)	MODA (cm)	% RECLUTAS ⁽¹⁾ POR REGIÓN	% RECLUTAS ⁽¹⁾ ZONA NORTE	Enmalles registrados
45 (3 - 9 nov)	AyP	8,0-16,0	12,5	12,4	19,5	NO
	TPCA	6,5-16,5	13,0	36,7		
	ANTOF					
46 (10 - 16 nov)	AyP	7,5-17,0	13,0	9,2	8,5	NO
	TPCA	7,0-16,0	13,0	4,8		
	ANTOF	10,0-13,0	11,5 -12,0	42,9		
47 (17 - 23 nov)	AyP	8,0-16,5	13,0	24,0	24,0	SI
	TPCA	6,5-16,5	9,0 y 13,0 (ppal)	24,3		NO
	ANTOF	-	-	-		
48 (24 - 30 nov)	AyP	9,5-16,0	13,0	2,4	12,4	NO
	TPCA	6,0-16,5	13,0	29,2		
	ANTOF	-	-	-		
49 (1 - 7 dic)	AyP	8,0-16,0	13,0	7,4	71,7	NO
	TPCA	6,5-16,5	9,0 (ppal) y 13,0	81,4		SI
	ANTOF	-	-	-		
50 (8 - 14 dic)	AyP	VEDA REPRODUCTIVA				
51 (15 - 21 dic)	TPCA					
	ANTOF					
	AyP	7,0-15,0	12,5	12,6	12,6	NO
TPCA	-	-	-			
ANTOF	-	-	-			
52 (22 - 28 dic)	AyP	7,0-14,5	13,0	12,8	12,8	SI
	TPCA	-	-	-		
	ANTOF	-	-	-		
1 (29 dic - 4 ene)	AyP	7,5-16,5	13,0	2,9	2,9	NO
	TPCA	-	-	-		
	ANTOF	-	-	-		

Contribuimos a la
sostenibilidad de los
recursos marinos de Chile.



 www.ifop.cl

 info@ifop.cl