

MINISTERIO DE ECONOMIA
FOMENTO Y RECONSTRUCCION
SUBSECRETARIA DE PESCA
(G.L.) Punta Hueyelhue y Cailín E

ESTABLECE AREAS DE MANEJO Y
EXPLOTACION DE RECURSOS
BENTONICOS PARA LA X REGION.

SANTIAGO, 07 MAYO 2003

DTO. EXENTO Nº 338

MINISTERIO DE HACIENDA
OFICINA DE PARTES

RECIBIDO

CONTRALORIA GENERAL
TOMA DE RAZON

RECEPCION

DEPART. JURIDICO		
DEP. T. R. Y REGISTRO		
DEPART. CONTABIL.		
SUB. DEP. C. CENTRAL		
SUB. DEP. E. CUENTAS		
SUB. DEP. C. P Y BIENES NAC.		
DEPART. AUDITORIA		
DEPART. V.O.P., U. Y T.		
SUB. DEP. MUNICIP.		

REFRENDACION

REF. POR \$

IMPUTAC.

ANOT. POR \$

IMPUTAC.

DEDUC. DTO.

VISTO: Lo dispuesto en el artículo 32 Nº 8 de la Constitución Política de la República; el D.F.L. Nº 5, de 1983; la Ley General de Pesca y Acuicultura Nº 18.892 y sus modificaciones, cuyo texto refundido fue fijado por el D.S. Nº 430, de 1991, del Ministerio de Economía, Fomento y Reconstrucción; la Ley Nº 19.492; los D.S. Nº 355 de 1995, Nº 572 del 2000, Nº 253 del 2002, Nº 506 y Nº 744, ambos de 1999, Nº 714 del 2000 y Nº 38 del 2001 y los Decretos Exentos Nº 223, Nº 443, Nº 601, Nº 632, Nº 700, Nº 721, Nº 886 y Nº 934, del 2001, Nº 158, Nº 173, Nº 210, Nº 330, Nº 338, Nº 342, Nº 525, Nº 531, Nº 594, Nº 641, Nº 919, Nº 942, Nº 965, Nº 966, Nº 967, Nº 983, Nº 1002 y Nº 1076, del 2002 y Nº 6 y Nº 163, del 2003, todos del Ministerio de Economía, Fomento y Reconstrucción; los Oficios (D.D.P.) ORD. Nº 709, de 10 de mayo del 2001 y Nº 1213 de 26 de julio del 2001, ambos de esta Subsecretaría de Pesca; lo informado por el Departamento de Coordinación Pesquera de la Subsecretaría de Pesca en Memorándum (D.C.P.) Nº 213 de 7 marzo del 2003; por el Consejo Zonal de Pesca de la X y XI Regiones mediante Oficios ORD./ZA/ Nº 162 de 5 de diciembre del 2001 y ORD./ZA/ Nº 13 de 28 de enero del 2002; por la Subsecretaría de Marina mediante Oficios S.S.M. Nº 12210/1947 S.S.P., de 30 de mayo del 2002 y S.S.M. Nº 12210/3520 S.S.P., de 24 de septiembre del 2002; por el Servicio Hidrográfico y Oceanográfico de la Armada mediante Oficio SHOA Ordinario Nº 13000/82 S.S.P. de 24 de mayo del 2002; el D.S. Nº 19 del 2001, del Ministerio Secretaría General de la Presidencia; y la Resolución Nº 520 de 1996 de la Contraloría General de la República.

CONSIDERANDO:


Que el artículo 48 letra d) de la Ley General de Pesca y Acuicultura establece la facultad y el procedimiento para decretar áreas de manejo y explotación de recursos bentónicos.

Que los informes técnicos de la Subsecretaría de Pesca y del Consejo Zonal de Pesca de la X y XI Regiones aprueban el establecimiento de dos áreas de manejo y explotación de recursos bentónicos en los sectores denominados Punta Hueyelhue y Cailín, Sector E, ambos de la X Región.

OFICINA DE PARTES
SUBSECRETARIA DE PESCA

07 MAY 2003

TERMINO DE TRANSACCION



Que mediante Oficios (D.D.P.) ORD. N° 709, de 10 de mayo del 2001 y N° 1213, de 26 de julio del 2001, ambos de esta Subsecretaría de Pesca, se requirió al Consejo Zonal de Pesca de la X y XI Regiones informes técnicos para el establecimiento de las áreas anteriormente mencionadas, los que fueron evacuados mediante los oficios indicados en Visto, aprobando la medida propuesta.

Que no obstante lo anterior, el pronunciamiento del Consejo fue adoptado sin el número mínimo de miembros exigido en el artículo 152 de la Ley General de Pesca y Acuicultura, por lo que este Ministerio prescindirá de dichos Informes, de acuerdo a la facultad contenida en el artículo 151, inciso 3° de la misma Ley.

Que se ha consultado esta medida de administración a la Subsecretaría de Marina de conformidad con lo dispuesto en el artículo 6° del D.S. N° 355, de 1995, citado en Visto.

DECRETO:

Artículo 1°.- Establécense las siguientes áreas de manejo y explotación de recursos bentónicos en la X Región:

1. En el sector denominado **Punta Hueyelhue**, en un área inscrita por la figura irregular, entre la línea de más baja marea y sus vértices, cuyas coordenadas son las siguientes:

(CARTA IGM N° 4030-7345; ESC. 1:50.000; 1° ED. 1972)

Vértices	Latitud S.	Longitud W.
A	40° 40' 04.89"	073° 49' 51.42"
B	40° 40' 48.65"	073° 49' 43.92"
C	40° 41' 20.27"	073° 49' 00.00"
D	40° 41' 52.70"	073° 48' 40.71"

2. En el sector denominado **Cailín**, en un área inscrita por la figura irregular y sus vértices cuyas coordenadas son las siguientes:

SECTOR E

(CARTA SHOA N° 7431; ESC 1:60.000; 1° ED. 1949)


Vértices	Latitud S.	Longitud W.
A	43° 11' 25.63"	073° 30' 00.00"
B	43° 11' 45.00"	073° 30' 51.89"
C	43° 13' 18.50"	073° 30' 11.35"
D	43° 13' 15.00"	073° 28' 43.91"

Artículo 2°.- Podrán optar a estas áreas de manejo y explotación de recursos bentónicos las organizaciones de pescadores artesanales legalmente constituidas, de conformidad con lo establecido en los Títulos III y IV del D.S. N° 355, de 1995, del Ministerio de Economía, Fomento y Reconstrucción.

Artículo 3°.- El Servicio Nacional de Pesca solicitará al Ministerio de Defensa Nacional la destinación de estas áreas, una vez publicado el presente Decreto en el Diario Oficial, de conformidad con el artículo 6° del D.S. N° 355, de 1995, del Ministerio de Economía, Fomento y Reconstrucción.

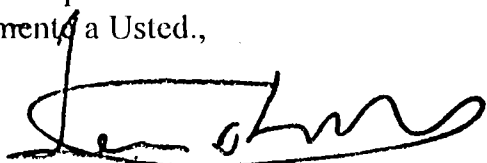
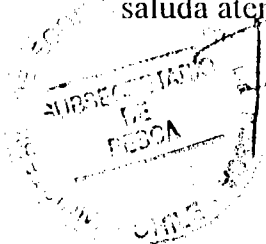
ANOTESE, COMUNÍQUESE Y PUBLIQUESE

POR ORDEN DEL SR. PRESIDENTE DE LA REPUBLICA



JORGE RODRÍGUEZ GROSSI
Ministro de Economía y Energía

Lo que transcribo para su conocimiento
saluda atentamente a Usted.,



FELIPE SANDOVAL PRECHT
Subsecretario de Pesca