

MINISTERIO DE ECONOMÍA,
FOMENTO Y TURISMO
SUBSECRETARÍA DE PESCA Y ACUICULTURA

AMERB 169-2017 9º SEG.



APRUEBA NOVENO INFORME DE SEGUIMIENTO DE
ÁREA DE MANEJO QUE SEÑALA.

VALPARAÍSO, **7 SET. 2017**

RESOL. EXENTA Nº **2950**

VISTO: El noveno informe de seguimiento del área de manejo y explotación de recursos bentónicos correspondiente al sector denominado **Punta Copiapó, III Región**, presentado por el Sindicato de Trabajadores Independientes de Pescadores Buzos Mariscadores, Artesanales, Caleta Puerto Viejo, C.I. SUBPESCA Nº 6.169, de fecha 6 de junio de 2017, visado por Abimar Consultores Limitada; lo informado por la División de Administración Pesquera de esta Subsecretaría mediante Informe Técnico AMERB Nº 169/2017, de fecha 24 de agosto de 2017; las leyes Nº 19.880, Nº 20.437 y Nº 20.657; la Ley General de Pesca y Acuicultura Nº 18.892 y sus modificaciones cuyo texto refundido, coordinado y sistematizado fue fijado por el D.S. Nº 430 de 1991, lo dispuesto en el D.F.L. Nº 5 de 1983, los D.S. Nº 355 de 1995 y Nº 48 de 1999, el Decreto Exento Nº 1296 de 2006, todos del actual Ministerio de Economía, Fomento y Turismo; las Resoluciones Exentas Nº 2397 de 2002, Nº 2083 de 2003, Nº 782 y Nº 3362, ambas de 2004, Nº 218 de 2006, Nº 3073 de 2007, Nº 3049 de 2008, Nº 3281 de 2009, Nº 2660 de 2010, Nº 2885 de 2012 y Nº 380 de 2014, Nº 148 de 2015, Nº 1040 y Nº 3628, ambas de 2016 y Nº 352 de 2017, todas de esta Subsecretaría.

RESUELVO:

1.- Apruébase el noveno informe de seguimiento del área de manejo correspondiente a **Punta Copiapó, III Región**, individualizada en el artículo 1º Nº 1 del D.S. Nº 48 de 1999, modificado por el artículo 3º del Decreto Exento Nº 1296 de 2006, ambos del actual Ministerio de Economía, Fomento y Turismo, presentado por el Sindicato de Trabajadores Independientes de Pescadores Buzos Mariscadores, Artesanales, Caleta Puerto Viejo, R.U.T. Nº 72.288.900-2, inscrito en el Registro Nacional de Pescadores Artesanales con el Nº 115 de fecha 24 de marzo de 1998, con domicilio en Caleta Puerto Viejo S/Nº, comuna de Caldera, III Región Atacama.

2.- El peticionario deberá entregar el próximo informe de seguimiento dentro de un año contado desde la fecha de la presente resolución, visado por la Institución Técnica y formulado en los términos contenidos en el Informe Técnico AMERB Nº 169/2017, citado en Visto, el cual se considera parte integrante de la presente resolución.

3.- Autorízase la extracción de las siguientes especies en las cantidades que en cada caso se indican, según normativa vigente y en todo caso, hasta el vencimiento del plazo para entregar el próximo informe de seguimiento o de la prórroga que al efecto se otorgue:

- a) 31.035 individuos (11.410 kilogramos) del recurso loco ***Concholepas concholepas***.
- b) 48.000 individuos (3.820 kilogramos) del recurso lapa negra ***Fissurella latimarginata***.
- c) 17.190 individuos (5.270 kilogramos) del recurso erizo rojo ***Loxechinus albus***.
- d) 390 toneladas de alga húmeda del recurso huiro palo ***Lessonia trabeculata***, incluyendo el alga desprendida de forma natural, observando los siguientes criterios de extracción:
 - Talla mínima de extracción de veinte centímetros de diámetro del disco.
 - El alga debe ser removida por completo (no segada).
 - La remoción de algas no deberá realizarse en sectores donde la densidad poblacional sea inferior o igual a un individuo por metro cuadrado.
 - La remoción deberá considerar una distancia inter planta pos cosecha no superior a un metro.
 - Los sectores de cosecha serán rotados anualmente.
- e) 105 toneladas de alga húmeda del recurso huiro negro ***Lessonia berteroana***, incluyendo el alga desprendida de forma natural, observando los siguientes criterios de extracción:
 - Talla mínima de extracción de veinte centímetros de diámetro del disco.
 - El alga debe ser removida por completo (no segada).
 - Los sectores de cosecha serán rotados anualmente.
 - Extracción manual.
 - La remoción de algas no deberá realizarse en sectores donde la densidad poblacional sea inferior o igual a un individuo por metro cuadrado.
 - No efectuar remoción de plantas en el primer metro del borde inferior del cinturón algal.

La extracción de las especies indicadas precedentemente y su monitoreo, deberá efectuarse conforme lo señalado en el Informe Técnico AMERB N° 169/2017, citado en Visto, el cual se considera parte integrante de la presente resolución, y dentro de los límites geográficos del área de manejo, cuyas coordenadas fueron fijadas por el D.S. N° 48 de 1999, modificado por el Decreto Exento N° 1296 de 2006, ambos del actual Ministerio de Economía, Fomento y Turismo.

4.- La organización solicitante deberá informar al Servicio Nacional de Pesca y Acuicultura las fechas y los montos estimados de captura, previo a cada faena extractiva, con a lo menos 72 horas de anticipación.

Asimismo, las actividades de muestreo de las especies principales deberán ser realizadas, previo aviso a la oficina del Servicio Nacional de Pesca y Acuicultura respectivo, con a lo menos 72 horas de anticipación.

La organización deberá registrar la información acerca de la fecha de las actividades, número y peso total de las capturas, composición de tallas y pesos, número de embarcaciones y buzos participantes, número de horas (buceo) dedicadas a la faena extractiva y posición georreferenciada de las mismas, todo lo cual deberá estar contenido en el informe de seguimiento respectivo.

5.- El solicitante deberá dar cumplimiento a la medida de administración establecida conforme al párrafo 3º del Título IV de la Ley General de Pesca y Acuicultura.

6.- La infracción a las disposiciones legales y reglamentarias, será sancionada con las penas y conforme al procedimiento establecido en la Ley General de Pesca y Acuicultura.

7.- La fiscalización e inspección de las medidas señaladas en la presente resolución corresponderá al Servicio Nacional de Pesca y Acuicultura, el que deberá informar a esta Subsecretaría.

8.- La presente resolución es sin perjuicio de las que corresponda conferir a otras Autoridades, de acuerdo con las disposiciones legales o reglamentarias vigentes o que se establezcan.

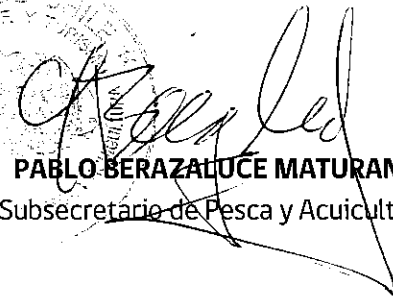
Asimismo, las actividades extractivas autorizadas en virtud de la presente resolución, quedan condicionadas al otorgamiento y vigencia del decreto de destinación marítima, y a la celebración del Convenio de Uso respectivo.



9.- La presente resolución podrá ser impugnada por la interposición del recurso de reposición contemplado en el artículo 59 de la Ley N° 19.880, ante esta misma Subsecretaría y dentro del plazo de 5 días hábiles contados desde la respectiva notificación, sin perjuicio de la aclaración del acto dispuesta en el artículo 62 del citado cuerpo legal y de las demás acciones y recursos que procedan de conformidad con la normativa vigente.

10.- Transcribese copia de la presente resolución al Servicio Nacional de Pesca y Acuicultura, a su Dirección Regional de la III Región, al Departamento de Concesiones Marítimas de la Dirección General del Territorio Marítimo y de Marina Mercante, Subsecretaría para las Fuerzas Armadas y a la División Jurídica de esta Subsecretaría.

Asimismo, deberá transcribirse copia de esta resolución y del Informe Técnico AMERB N° 169 de 2017, que por ella se aprueba, al peticionario.

ANÓTESE, NOTIFÍQUESE POR CARTA CERTIFICADA AL INTERESADO, PUBLÍQUESE EN EL SITIO WEB DE ESTA SUBSECRETARÍA Y ARCHÍVESE


PABLO BERAZALUCE MATURANA
Subsecretario de Pesca y Acuicultura



Subsecretaría de Pesca y Acuicultura
DIVISION JURIDICA
NLI/OLT/ton