



MINISTERIO DE ECONOMÍA,  
FOMENTO Y TURISMO  
**SUBSECRETARÍA DE PESCA Y ACUICULTURA**

MOD. DECRETOS AMERB X REGIÓN  
MEMO DAD Nº 04/2014



*Publicado el*  
*04.05.15*

MODIFICA DECRETOS QUE INDICA,  
REGULARIZANDO CARTOGRAFÍA EN ÁREAS DE  
MANEJO Y EXPLOTACIÓN DE RECURSOS  
BENTÓNICOS, EN LA X REGIÓN DE LOS LAGOS.

D. EXENTO Nº **310**

SANTIAGO, **27 ABR. 2015**


**VISTO:** Lo dispuesto en el artículo 32 Nº 6 de la Constitución Política de la República; la Ley Nº 19.880; la Ley General de Pesca y Acuicultura, Nº 18.892, y sus modificaciones, cuyo texto refundido, coordinado y sistematizado fue fijado por el D.S. Nº 430 de 1991, el D.F.L. Nº 5 de 1983, el D.S. Nº 355 de 1995, los Decretos Exentos Nº 983 de 2002, Nº 234 de 2003, Nº 140, Nº 147, ambos de 2004, —————, Nº 493, Nº 505, Nº 835, Nº 838 y Nº 1682, todos de 2006, y Nº 261 de 2007, todos del actual Ministerio de Economía, Fomento y Turismo; el D.S. Nº 19 de 2001, del Ministerio Secretaría General de la Presidencia; la Resolución Nº 1600 de 2008, de la Contraloría General de la República; lo informado por la División de Administración Pesquera de la Subsecretaría de Pesca y Acuicultura mediante Informes Técnicos DAD Nº 06/2014, 07/2014, 08/2014, 09/2014, 10/2014, 11/2014 y 12/2014, todos contenidos en Memorándum Técnico DAD Nº 04/2014, de fecha 29 de septiembre de 2014.

**CONSIDERANDO:**

1.- Que el artículo 55 A de la Ley General de Pesca y Acuicultura establece la facultad y el procedimiento para decretar áreas de manejo y explotación de recursos bentónicos.

2.- Que mediante Decretos citados en Visto, el Ministerio de Economía, Fomento y Turismo, estableció áreas de manejo y explotación de recursos bentónicos en la X Región de Los Lagos, de conformidad con la facultad y el procedimiento establecido en la Ley General de Pesca y Acuicultura.

3.- Que asimismo, el artículo 28 del D.S. Nº 355 de 1995, del actual Ministerio de Economía, Fomento y Turismo, Reglamento sobre Áreas de Manejo y Explotación de Recursos Bentónicos, señala que el citado Ministerio, previo informe de la Subsecretaría, podrá modificar los decretos que establezcan áreas de manejo, de conformidad a lo dispuesto en dicho reglamento.



*SP*

4.- Que mediante Memorándum Técnico citado en Visto, la División de Administración Pesquera de la Subsecretaría de Pesca y Acuicultura, ha recomendado regularizar las coordenadas geográficas de los sectores, con el objeto de utilizar la cartografía referida al Datum WGS-84.

**DECRETO:**

**Artículo 1º.-** Modifícase el artículo 1º numeral 8) del Decreto Exento Nº 525 de 2002, modificado por los Decretos Exentos Nº 147 de 2004 y Nº 838 de 2006, todos del actual Ministerio de Economía, Fomento y Turismo, que estableció el áreas de manejo y explotación de recursos bentónicos para el sector denominado **La Meona**, en el sentido de reemplazar las coordenadas geográficas allí indicadas, por las siguientes:

**PLANO X-02-SSP, ESC. 1:20.000, DATUM WGS-84**

| VÉRTICE | LATITUD SUR |     |        | LONGITUD WESTE |     |        |
|---------|-------------|-----|--------|----------------|-----|--------|
|         | °           | '   | "      | °              | '   | "      |
| A       | 40°         | 30' | 22.41" | 073°           | 44' | 00.75" |
| B       | 40°         | 30' | 32.47" | 073°           | 44' | 18.74" |
| C       | 40°         | 30' | 22.52" | 073°           | 44' | 23.44" |
| D       | 40°         | 30' | 08.48" | 073°           | 43' | 59.86" |

*Coordenadas en WGS-84.*

**Artículo 2º.-** Modifícase el artículo 1º numeral 1), del Decreto Exento Nº 983 de 2002, modificado por los Decretos Exentos Nº 140 de 2004 y Nº 835 de 2006, todos del actual Ministerio de Economía, Fomento y Turismo, que estableció el área de manejo y explotación de recursos bentónicos para el sector denominado **Caleta Cóndor**, en el sentido de reemplazar sus coordenadas geográficas allí indicadas, por las siguientes:

**PLANO X-03-SSP, ESC. 1:20.000, DATUM WGS-84**

| VÉRTICE | LATITUD SUR |     |        | LONGITUD WESTE |     |        |
|---------|-------------|-----|--------|----------------|-----|--------|
|         | °           | '   | "      | °              | '   | "      |
| A       | 40°         | 46' | 16.14" | 073°           | 51' | 29.84" |
| B       | 40°         | 45' | 46.00" | 073°           | 51' | 06.20" |
| C       | 40°         | 45' | 22.97" | 073°           | 50' | 31.05" |
| D       | 40°         | 44' | 50.38" | 073°           | 50' | 42.63" |
| E       | 40°         | 44' | 34.87" | 073°           | 50' | 22.38" |
| F       | 40°         | 45' | 28.19" | 073°           | 50' | 18.39" |
| G       | 40°         | 45' | 31.23" | 073°           | 50' | 23.80" |

*Coordenadas en WGS-84.*

**Artículo 3º.-** Modifícase el artículo 1º numeral 3) del Decreto Exento Nº 234 de 2003, modificado por los Decretos Exentos Nº 557 de 2003 y Nº 835 de 2006, todos del actual Ministerio de Economía, Fomento y Turismo, que estableció el área de manejo y explotación de recursos bentónicos para el sector denominado **Bahía San Pedro**, en el sentido de reemplazar las coordenadas geográficas allí indicadas, por las siguientes:

**PLANO X-03-SSP, ESC. 1:20.000, DATUM WGS-84**

| VÉRTICE | LATITUD SUR |     |        | LONGITUD WESTE |     |        |
|---------|-------------|-----|--------|----------------|-----|--------|
| A       | 40°         | 55' | 48.84" | 073°           | 53' | 59.22" |
| B       | 40°         | 55' | 53.69" | 073°           | 53' | 37.64" |
| C       | 40°         | 56' | 34.98" | 073°           | 54' | 04.77" |
| D       | 40°         | 55' | 51.43" | 073°           | 54' | 16.30" |

*Coordenadas en WGS-84.*

**Artículo 4°.-** Modificase el artículo 1° literal B) del Decreto Exento N° 493 de 2006, del actual Ministerio de Economía, Fomento y Turismo, que estableció el área de manejo y explotación de recursos bentónicos para el sector denominado **Caleta Ayacara, Sector C**, en el sentido de reemplazar las coordenadas geográficas allí indicadas, por las siguientes:

**PLANO DPC-306, ESC. 1:50.000, DATUM WGS-84**

| VERTICE | LATITUD SUR |     |        | LONGITUD WESTE |     |        |
|---------|-------------|-----|--------|----------------|-----|--------|
| A       | 42°         | 21' | 17.83" | 072°           | 47' | 36.91" |
| B       | 42°         | 21' | 17.83" | 072°           | 47' | 42.09" |
| C       | 42°         | 21' | 10.07" | 072°           | 47' | 42.09" |
| D       | 42°         | 21' | 10.07" | 072°           | 47' | 11.87" |
| E       | 42°         | 21' | 38.01" | 072°           | 47' | 11.87" |
| F       | 42°         | 21' | 38.01" | 072°           | 47' | 39.91" |
| G       | 42°         | 21' | 28.95" | 072°           | 47' | 39.91" |
| H       | 42°         | 21' | 28.95" | 072°           | 47' | 32.35" |

*Coordenadas en WGS-84.*

**Artículo 5°.-** Modificase el artículo 1° del Decreto Exento N° 505 de 2006, del actual Ministerio de Economía, Fomento y Turismo, que estableció el área de manejo y explotación de recursos bentónicos para el sector denominado **Caleta Buill, Sector A**, en el sentido de reemplazar las coordenadas geográficas allí indicadas, por las siguientes:

**PLANO DPC-306, ESC. 1:50.000, DATUM WGS-84**

| VÉRTICE | LATITUD SUR |     |        | LONGITUD WESTE |     |        |
|---------|-------------|-----|--------|----------------|-----|--------|
| A       | 42°         | 23' | 25.98" | 072°           | 44' | 50.89" |
| B       | 42°         | 23' | 44.15" | 072°           | 45' | 17.02" |
| C       | 42°         | 23' | 09.69" | 072°           | 46' | 00.43" |
| D       | 42°         | 23' | 09.56" | 072°           | 45' | 25.06" |

*Coordenadas en WGS-84.*

**Artículo 6°.-** Modificase el artículo 1° literal i) del Decreto Exento N° 1682 de 2006, del actual Ministerio de Economía, Fomento y Turismo, que estableció el área de manejo y explotación de recursos bentónicos para el sector denominado **La Poza**, en el sentido de reemplazar las coordenadas geográficas allí indicadas, por las siguientes:

PLANO MARÍTIMO COSTERO X-56, ESC. 1:10.000, DATUM WGS-84

| VÉRTICE | LATITUD SUR |     |        | LONGITUD WESTE |     |        |
|---------|-------------|-----|--------|----------------|-----|--------|
| A       | 41°         | 51' | 28.35" | 072°           | 47' | 58.38" |
| B       | 41°         | 51' | 12.69" | 072°           | 48' | 26.11" |
| C       | 41°         | 50' | 35.67" | 072°           | 47' | 30.30" |
| D       | 41°         | 50' | 39.81" | 072°           | 47' | 22.87" |
| E       | 41°         | 50' | 41.65" | 072°           | 47' | 19.57" |
| F       | 41°         | 50' | 41.98" | 072°           | 47' | 18.98" |

Coordenadas en WGS-84.

**Artículo 7°.-** Modifícase el artículo 1° literal b) del Decreto Exento N° 261 de 2007, del actual Ministerio de Economía, Fomento y Turismo, que estableció el área de manejo y explotación de recursos bentónicos para el sector denominado **Caleta Goabil**, en el sentido de reemplazar las coordenadas geográficas allí indicadas, por las siguientes:

PLANO IGM N° 4200-7400 (H-75), ESC. 1:50.000, DATUM WGS-84

| VÉRTICE | LATITUD SUR |     |        | LONGITUD WESTE |     |        |
|---------|-------------|-----|--------|----------------|-----|--------|
| A       | 42°         | 04' | 16.80" | 074°           | 01' | 44.97" |
| B       | 42°         | 04' | 16.80" | 074°           | 01' | 51.55" |
| C       | 42°         | 03' | 30.42" | 074°           | 01' | 52.83" |
| D       | 42°         | 03' | 30.41" | 074°           | 01' | 49.34" |

Coordenadas WGS-84.

ANÓTESE, COMUNÍQUESE, PUBLÍQUESE EN EXTRACTO EN EL DIARIO OFICIAL Y A TEXTO ÍNTEGRO EN LOS SITIOS DE DOMINIO ELECTRÓNICO DE LA SUBSECRETARÍA DE PESCA Y ACUICULTURA Y DEL SERVICIO NACIONAL DE PESCA Y ACUICULTURA Y ARCHÍVESE.

POR ORDEN DE LA PRESIDENTA DE LA REPÚBLICA



LUIS FELIPE CÉSPEDES CIFUENTES  
Ministro de Economía, Fomento y Turismo

AGG/NL/zcm

