


MINISTERIO DE ECONOMIA
FOMENTO Y TURISMO
SUBSECRETARIA DE PESCA

Modifica Los Lobos, IV Región



EC
MODIFICA DECRETO EXENTO Nº
639 DE 2002, DEL MINISTERIO
DE ECONOMIA, FOMENTO Y
RECONSTRUCCIÓN, QUE
ESTABLECIÓ ÁREAS DE MANEJO
Y EXPLOTACIÓN DE RECURSOS
BENTONICOS EN LA IV REGIÓN.

2918

SANTIAGO, **07 JUN. 2010**

D. EXENTO Nº **660**

VISTO: Lo informado por la División de Administración Pesquera de la Subsecretaría de Pesca mediante en Memorándum Técnico (DAD) Nº 03/10, de fecha 9 de febrero de 2010; el Oficio (D.P.) ORD. Nº 2077, de fecha 14 de octubre de 2009, de esta Subsecretaría; lo informado por la Subsecretaría de Marina, mediante Oficio S.S.M. ORD. Nº 6025/393 SSP, de fecha 26 de enero de 2010; lo dispuesto en el artículo 32 Nº 6 de la Constitución Política de la República; la Ley General de Pesca y Acuicultura Nº 18.892 y sus modificaciones, cuyo texto refundido fue fijado por el D.S. Nº 430 de 1991, del Ministerio de Economía, Fomento y Reconstrucción; la Ley Nº 19.492; el D.F.L. Nº 5, de 1983; los D.S. Nº 355 de 1995, Nº 572 de 2000, Nº 253 de 2002, Nº 357 de 2005, Nº 49 de 2009 y el Decreto Exento Nº 639 de 2002, todos del Ministerio de Economía, Fomento y Reconstrucción; el D.S. Nº 19 de 2001, del Ministerio Secretaría General de la Presidencia; y la Resolución Nº 1600 de 2008, de la Contraloría General de la República.


CONSIDERANDO:

Que el artículo 1º numeral 2.- del Decreto Exento Nº 639 de 2002, del Ministerio de Economía, Fomento y Reconstrucción, aprobó el establecimiento de un área de manejo y explotación de recursos bentónicos denominada **Los Lobos**, en la IV Región, de conformidad con la facultad y el procedimiento establecido en el artículo 48 letra d) de la Ley General de Pesca y Acuicultura.

Que mediante Memorándum Técnico citado en Visto, la División de Administración Pesquera de la Subsecretaría de Pesca, recomienda modificar las coordenadas geográficas del área de manejo y explotación de recursos bentónicos antes individualizada, con el objeto de regularizar la cartografía base del área;

S.P

| |
|---|
| OFICINA DE PARTES SUBSECRETARIA DE PESCA |
| 07 JUN 2010 |
| TERMINO DE TRAMITACION |



Que se ha informado de la modificación de esta medida de administración a la Subsecretaría de Marina, de conformidad con lo dispuesto en el artículo 6° del D.S. N° 355 de 1995, citado en Visto;

DECRETO:

Artículo Único: Modifícase el artículo 1° numeral 2.- del Decreto Exento N° 639 de 2002, del Ministerio de Economía, Fomento y Reconstrucción, que establece el área de manejo y explotación de recursos bentónicos denominada **Los Lobos**, en la IV Región, en el sentido de reemplazar la cartografía base y coordenadas geográficas por las siguientes:

COORDENADAS GEOGRÁFICAS REFERIDAS A LA CARTA SHOA 4310, ESCALA 1:50.000, EDICION 2004, DATUM WGS-84

| PUNTOS | LATITUD (S) | | | LONGITUD (W) | | |
|--------|-------------|-----|--------|--------------|-----|--------|
| A | 31° | 57' | 18.02" | 071° | 29' | 55.55" |
| B | 31° | 57' | 18.04" | 071° | 31' | 22.28" |
| C | 31° | 57' | 01.91" | 071° | 31' | 22.31" |

**ANOTESE, COMUNIQUESE Y PUBLIQUESE
POR ORDEN DEL PRESIDENTE DE LA REPUBLICA**

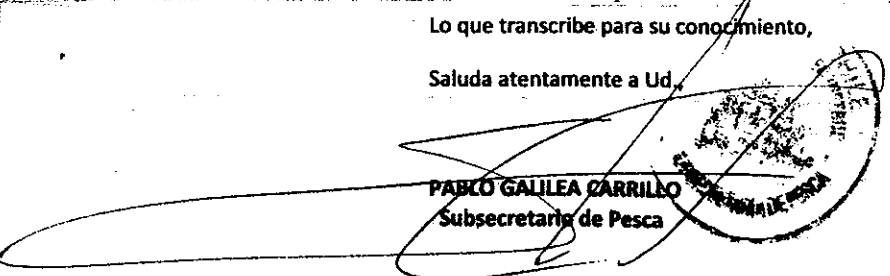


JUAN ANDRÉS FONTAINE TALAVERA
 Ministro de Economía, Fomento y Turismo





Lo que transcribe para su conocimiento,
Saluda atentamente a Ud.



PABLO GALILEA CARRILLO
 Subsecretario de Pesca