

# **COZOPE**

**CONSEJO ZONAL DE PESCA  
REGIONES III DE ATACAMA  
Y IV DE COQUIMBO**

---

## **ACTA CONSEJO ZONAL DE PESCA REGIONES III DE ATACAMA Y IV DE COQUIMBO 09 de Diciembre - Coquimbo**

---

En la ciudad de Coquimbo con fecha 09 de Diciembre de 2014 se llevó a cabo la reunión extraordinaria del Consejo Zonal de Pesca, Regiones III de Atacama y IV de Coquimbo, realizada en segunda citación, en las dependencias de la Dirección Zonal de Pesca y Acuicultura, Regiones III de Atacama y IV de Coquimbo, ubicada en Avda. Ossandón N° 890, en la ciudad de Coquimbo. La sesión se inició a las 14:07 horas.

Asistieron a la reunión los señores Consejeros: Henry Camousseight Varas, Miguel Sánchez Sánchez, Héctor Álvarez Alcayaga, Hernán Díaz Reyes, Giulliano Reynuaba Salas y el Presidente del Consejo Zonal de Pesca Sr. Javier Rivera Vergara.

Los temas tratados en la presente sesión correspondieron a:

- Informe Técnico (III-IV) N° 010/2014, Solicitud de Ampliación de Área de Manejo de Recursos Bentónicos en la Región de Coquimbo "La Cachina".
- Informe Técnico (R. Pesq.) N° 202/2014, Suspensión Transitoria de la Inscripción en el Registro Pesquero Artesanal para la Pesquería de Jibia (*Dosidicus gigas*) XV-XII Regiones, 2015-2019.

**1) Informe Técnico (R. Pesq.) N° 202/2014, denominado Suspensión Transitoria de la Inscripción en el Registro Pesquero Artesanal para la Pesquería de Jibia (*Dosidicus gigas*) XV–XII Regiones, 2015–2019.**

El Presidente del Consejo Zonal de Pesca da a conocer los antecedentes generales de este Informe, como sigue:

**Antecedentes de la Pesquería**

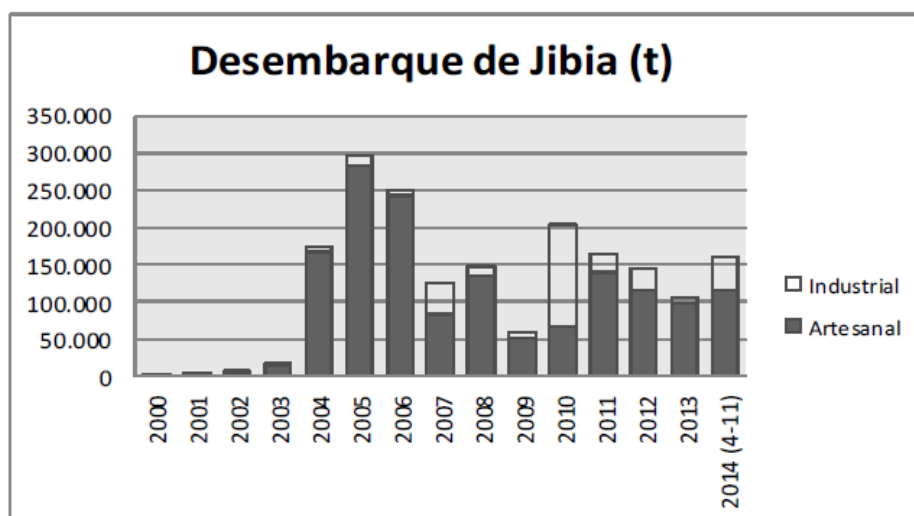


Figura 1: Desembarques de jibia en Chile entre los años 2000 y 2014. Fuente: Sernapesca, año 2014 información preliminar base Access.

Hoy día el acceso a la pesca de jibia para ambos sectores, artesanal e industrial, se encuentra suspendido en todas sus categorías, hasta el 31 de diciembre de 2014 desde la XV a la XII región según la Res. Ex. N° 75/2012.

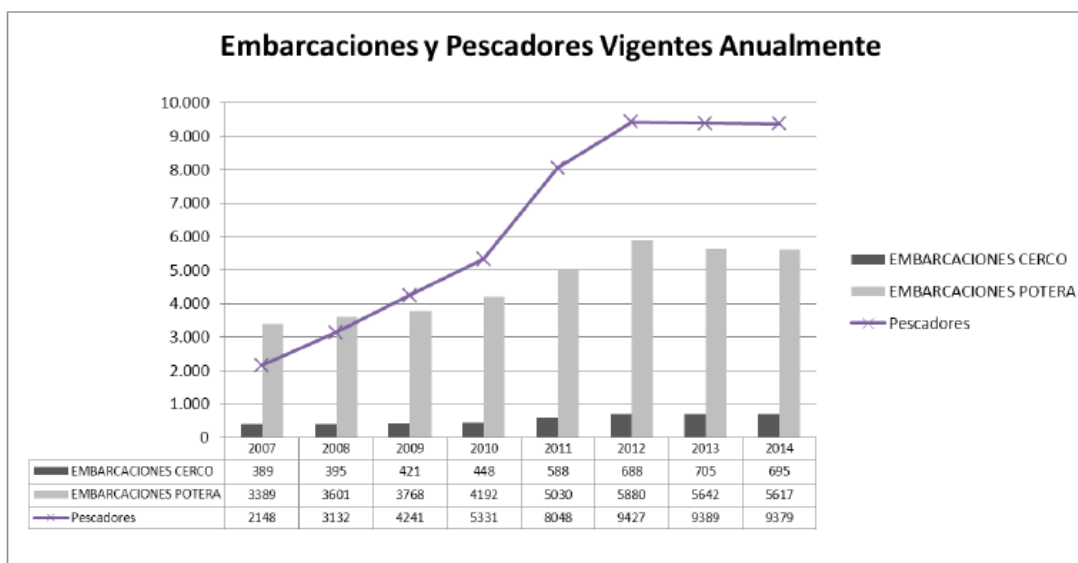


Figura 2: Número de embarcaciones y pescadores vigentes por año, inscritos en el recurso Jibia efectuadas por año en el período 2007-2014.

A diciembre de 2014, el número total de inscripciones en el RPA de Jibia asciende a 5.617 embarcaciones y 9.379 pescadores, concentrando las inscripciones en las regiones IV, V y VIII que corresponden a las zonas con mayor actividad extractiva. La Tabla I muestra el detalle de inscripciones por Region y tipo de embarcación.

Regiones	Cantidad Embarcaciones	Pescadores Inscritos
XV	140	42
I	58	68
II	93	50
III	239	85
IV	1043	1373
V	767	1959
VI	39	25
VII	320	238
VIII	2441	5112
IX	59	36
XIV	221	140
X	217	81
XI	51	41
XII	24	129
TOTAL	5.712	9.379

## **Análisis y Conclusiones**

De acuerdo a la normativa vigente, una pesquería alcanza el estado de plena explotación cuando las unidades extractivas autorizadas presentan una captura tal que ya no existe superávit en los excedentes productivos de la especie objetivo. En este sentido el esfuerzo de pesca potencial y sus capturas, conjuntamente con los efectivos poblacionales disponibles a la pesca juegan un papel relevante.

Tal como se ha mostrado precedentemente, las embarcaciones artesanales con autorización de jibia han presentado un aumento exponencial durante los últimos años, configurando un esfuerzo de pesca potencial capaz de superar significativamente los desembarques actuales bajo condiciones favorables. Como se puede ver en las estadísticas, a noviembre del 2014, se ha desembarcado el 83% de la cuota, con el 29% de las embarcaciones artesanales inscritas operando, es decir ante un escenario favorable comercialmente para la jibia, las embarcaciones inscritas pueden superar significativamente la cuota actualmente asignada.

Por otra parte, considerando el Estudio de estatus y posibilidades de explotación biológicamente sustentable para el año 2015 en el recurso jibia, se indica que la mortalidad por pesca (F) es mayor al nivel del Rendimiento Máximo Sostenido y la Biomasa actual es menor a la Biomasa Límite, entendiéndose por tanto, que no existe excedente productivo para atender un incremento en la flota.

## **Recomendación**

Suspender transitoriamente en todas las categorías, la inscripción en el registro artesanal en la pesquería de jibia entre la XV y XII regiones continental e insular a contar del año 2015 hasta el año 2019.

Suspender el otorgamiento de autorizaciones de pesca sobre jibia, en el área comprendida entre la XV y XII regiones a contar del año 2015 hasta el 2019 para naves industriales, según lo dispuesto en el artículo 50 de la Ley General de Pesca y Acuicultura.

#### **VOTACION**

*El Consejo Zonal de Pesca, Regiones III de Atacama y IV de Coquimbo, hace propio el Informe Técnico (R. Pesq.) N° 202/2014, denominado **"Suspensión Transitoria de la Inscripción en el Registro Pesquero Artesanal para la Pesquería de Jibia (Dosidicus gigas) XV – XII Regiones, 2015–2019**, en los mismos términos del citado documento (5 votos a favor y 1 abstención).*

## 2) Informe Técnico (III-IV) N° 010/2014, "Solicitud de Ampliación de Área de Manejo de Recursos Bentónicos en la Región de Coquimbo: La Cachina".

El Presidente del Consejo Zonal da a conocer antecedentes generales de este Informe, indicando que La Cachina corresponde a un sector AMERB actualmente vigente ubicado en la comuna de Los Vilos y del cual su titular, el S. T. I. de Pescadores Artesanales de Caleta Las Conchas, ha solicitado su ampliación.

Dicho sector considera un área total de 171,8 hectáreas (Figura 1), de los originales 111,86 hectáreas, lo que implica una ampliación total de 49,7%.

PUNTOS	LATITUD(S)			LONGITUD(W)		
A	31°	57'	02.80"	71°	31'	27.24"
B	31°	57'	41.15"	71°	31'	27.42"
C	31°	57'	41.15"	71°	31'	39.47"
D	31°	57'	10.18"	71°	31'	53.73"
E	31°	56'	56.73"	71°	31'	53.73"
F	31°	56'	51.02"	71°	31'	43.72"
G	31°	55'	53.79"	71°	31'	08.04"
H	31°	55'	53.72"	71°	30'	49.07"

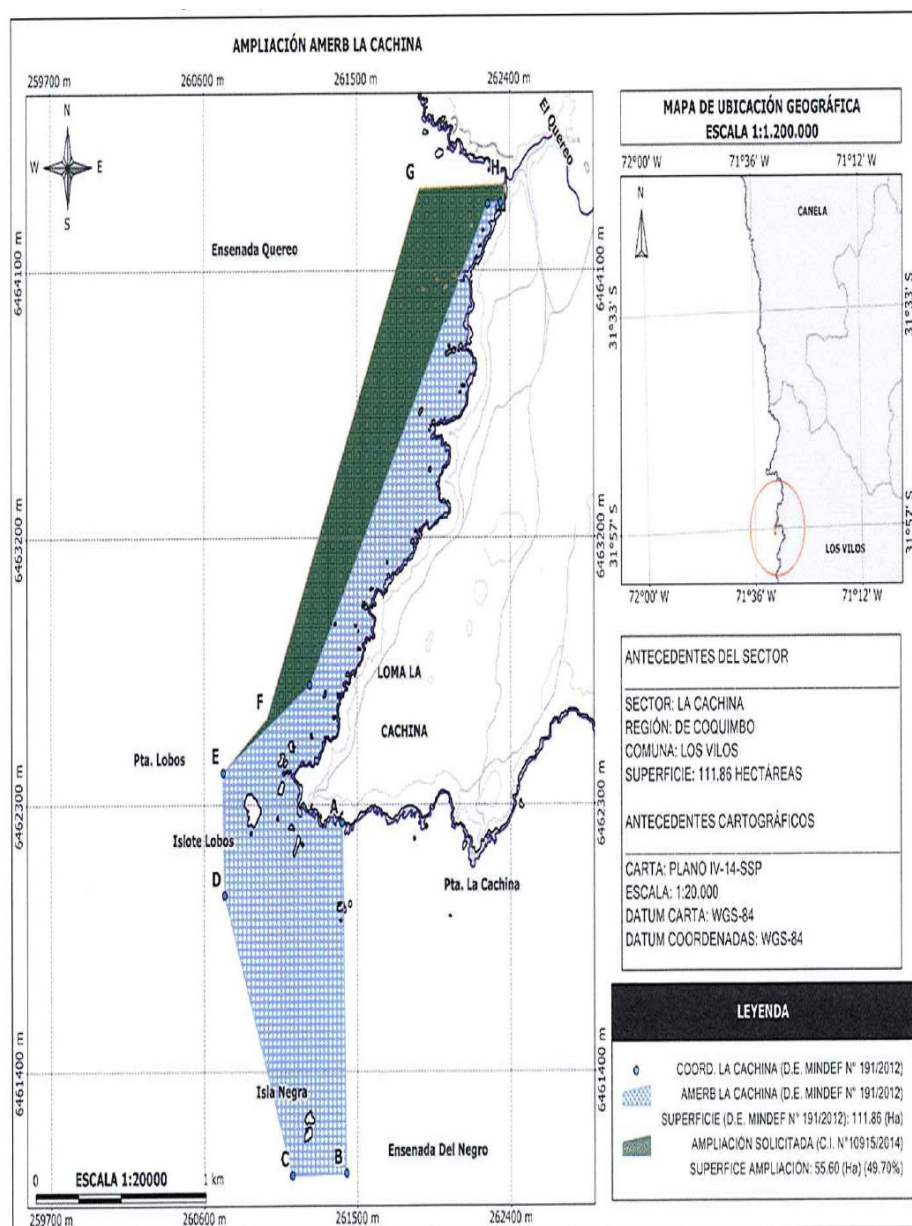
*Coordenadas con referencia geodésica al Datum WGS-84.*

La organización solicitante, corresponde al Sindicato de Trabajadores Independientes de Pescadores Artesanales y Buzos Mariscadores de Caleta Las Conchas.

Se encuentra inscrita en el Registro Nacional de Pescadores Artesanales (RPA) con el N° 218 del 27 de junio de 1997.

De acuerdo con lo informado por Sernapesca, la mencionada organización cuenta con 56 socios activos en el RPA en la Región de Coquimbo, de los cuales 29 pescadores tienen, al menos, la categoría de Buzo Mariscador (44%).

## Ampliación La Cachina



Se enviaron las consultas pertinentes a 10 organizaciones aledañas, de las cuales 3 contestaron, con un rechazo y dos aprobaciones, teniendo una aceptabilidad de un 94% en relaciones a las consultas realizadas.

## Detalle Ponderación

<b>GRUPO</b>	<b>PONDERACION</b>	<b>TOTAL</b>
ORGANIZACION SOLICITANTE	1%	0,68
ORGANIZACION VECINA A	1%	0,50
ORGANIZACION VECINA B	1%	1,00
ORGANIZACION VECINA C	1%	1,00
ORGANIZACION VECINA D	1%	1,00
ORGANIZACION VECINA E	1%	1,00
ORGANIZACION VECINA F	1%	1,00
ORGANIZACION VECINA G	1%	1,00
ORGANIZACION VECINA H	1%	1,00
ORGANIZACION VECINA I	1%	1,00
ORGANIZACION VECINA J	1%	1,00
SERNAPESCA DIR. REGIONAL COQBO.	1%	1,00
CONADI	1%	1,00
	<b>TOTAL</b>	<b>0,94</b>
<b>PORCENTAJE DE ACEPTABILIDAD</b>	<b>94%</b>	<b>SE ACEPTA LA SOLICITUD</b>

El Presidente consulta a los consejeros asisten, si es posible la participación de don Fernando Tirado, Presidente de la Organización Las Conchas, la cual se encuentra solicitando la Ampliación de AMERB La Cachina, para argumentar dicha solicitud, a lo cual los consejeros acceden.

El Sr. Tirado, indica que se hace imperioso para la organización que él representa la solicitud de dicha ampliación, ya que hoy los límites de esta área no están siendo respetados por los botes que están sacando huiro, ya que no existe ningún resguardo de las áreas de manejo.

Esta inquietud no tan sólo es del Sindicato Las Conchas, sino que también de varios Sindicatos de la zona, se ha hecho saber esta inquietud a las organizaciones pertinentes y al Presidente de este Consejo, a don Miguel Sánchez Seremi de Economía y a don Eduardo Rubilar Gobernador Marítimo de Coquimbo, indicándoles que existe una necesidad imperiosa por resguardar los recursos de nuestras áreas de manejo.



También se indica que esta solicitud fue presentada el año 2010 en la Subsecretaría de Pesca y Acuicultura.

El Consejero Reynuaba, consulta al don Fernando Tirado, si ellos estarían de acuerdo en imponer veda y cuotas al recurso huiro, a lo cual el Presidente responde que efectivamente existen dichas vedas y cuotas.

El Sr. Miguel Sánchez, consulta el porcentaje de ampliación en relación a la totalidad del área actual, a lo cual se indica que es un 50% más.

Además, el Sr. Tirado indica que es necesario que exista algún resguardo de las AMERB, por la extracción ilegal de recurso que hoy existe, mediante botes que se posicionan fuera del perímetro de la AMERB pero extraen de igual manera al interior de éstas, quizás un perímetro de unos 200 metros o quizás más, pero que de alguna forma se prohíba el ingreso a las áreas.

### **VOTACION**

*El Consejo Zonal de Pesca, Regiones III de Atacama y IV de Coquimbo, aprueba y hace propio (6 votos a favor) el **Informe Técnico (III-IV) N° 010/2014** denominado **"Solicitud de Ampliación de Área de Manejo de Recursos Bentónicos en la Región de Coquimbo: La Cachina"**, en los mismos términos del citado documento.*

**Cierre de Sesión: 15:15 horas.**