



CONTRALORIA GENERAL
OFICINA GENERAL DE PARTES

27 OCT. 2005

c/Ho. N° 59595 de Fecha
21-12/05

MODIFICA. EL D.S. (M) N° 340, 16
SEPTIEMBRE DE 1994, Y SUS
MODIFICACIONES

REPÚBLICA DE CHILE
MINISTERIO DE DEFENSA NACIONAL
SUBSECRETARÍA DE MARINA

SUB-DIVISION
BIENES NACIONALES
20 JUN. 2005

DECRETO N° 190
MINISTERIO DE DEFENSA NACIONAL
SUBSECRETARÍA DE MARINA

TOMADO RAZON
POR ORDEN DEL CONTRALOR
GENERAL DE LA REPUBLICA

21 DIC 2005

TRAMITADO

MINISTERIO DE DEFENSA
OFICINA DE PARTES
GABRIELA GARDAIS ONDARZA
Jefe Subdivisión
Crédito Público y Bienes Nacionales

MINISTERIO DE DEFENSA NACIONAL
SUBSECRETARÍA DE MARINA
FECHA RECEPCIÓN:
SANTIAGO, 10 JUN. 2005

Ministerio de Bienes Nacionales
División de Bienes Nacionales
Registro
18 JUN 2005
Vº Bº Jefe

VISTOS Y TENIENDO PRESENTE:

CONTRALORIA GENERAL TOMA DE RAZÓN	
20 JUN. 2005	
RECEPCIÓN	
DEPART. JURIDICO	
DEP. T. R. Y REGISTRO	
DEPART. CONTABIL.	
SUB DEPTO. C. CENTRAL	
SUB DEPTO. E. CUENTAS	
SUB DEPTO. C. P. Y Bienes Nac.	21 JUN. 2005
DEPART. AUDITORÍA	
DEPART. V.O.P. U. Y T.	
SUB DEPTO. MUNICIP.	
REFRENDACIÓN	
REF. POR \$	
IMPUTAC.	
ANOT. POR \$	
IMPUTAC.	
DEDUC. DTO.	

a.- La necesidad de **modificar** el D.S. (M) N° 340, 16 septiembre de 1994, que fijó las áreas apropiadas para el ejercicio de la acuicultura de la XIIª Región de Magallanes y Antártica Chilena, modificado por los D.S. (M) N° 100, del 06 abril de 1995, D.S. (M) N° 330, del 15 octubre de 1996, y el D.S. (M) N° 364, de 14 diciembre de 2004.



Que, el D.S. (M) N° 364, del 14 diciembre de 2004, modifico al D.S. (M) N° 340, 16 septiembre de 1994 Modificando las áreas Aptas para el ejercicio de la Acuicultura de la XIIª Región.

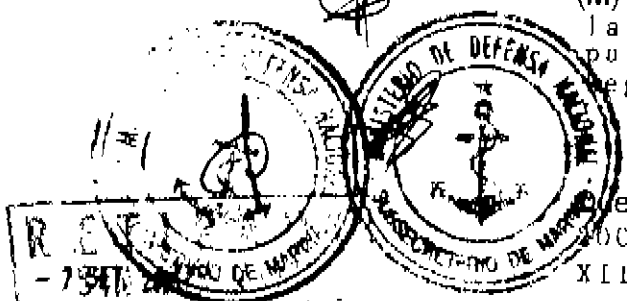
Que, se hace necesario actualizar las áreas que no fueron consideradas, en el D.S. (M) N° 364, del 14 diciembre de 2004, a las cartas náuticas de referencia del SHOA, que cuentan con Datum conocido (SAD 69 y WGS 84) y a las que se modificó su número de identificación.



d.- Que, de conformidad al artículo 67 de la Ley General de Pesca y Acuicultura, se dictó la Resolución Exenta de la Subsecretaría de Pesca N° 281, de 22 enero de 2004, publicada en el Diario El Magallanes de Punta Arenas, el 25 enero de 2004, y en el Diario Oficial, el 27 de enero de 2004, la que propone la modificación de las Áreas Apropriadas para el ejercicio de la Acuicultura en la XIIª Región.

e.- Que, es necesario unir y dar continuidad a las áreas apropiadas para el ejercicio de la acuicultura decretadas, que se encuentran graficadas en una o más cartas de referencia, lo que en adelante es posible atendida la publicación de cartas S.H.O.A. que cubren una mayor superficie geográfica.

f.- Que, la Subsecretaría de Marina, con el apoyo técnico del Servicio Hidrográfico y Oceanográfico de la Armada - S.H.O.A., realizó el trabajo de rectificación de errores y omisiones del D.S. (M) N° 340 de 1994, circunstancia que permite incorporar, las modificaciones de las Áreas Apropriadas para el ejercicio de la Acuicultura de la XIIª Región.



Que, el D.S. (M) No 364 de 14 diciembre de 2004, solamente modificó algunas áreas de la XIIª región, para la "Priorización del Uso del

11/10

Borde Costero", es necesario mediante este decreto modificar las A.A.A., que no fueron consideradas en la modificación anterior.



Lo informado por el Servicio Hidrográfico y Oceanográfico de la Armada, oficio SHOA Ord. N° 12210/7/1 de fecha 06 enero de 2004, en el cual se incluyen las modificaciones realizadas por la Subsecretaría de Pesca.

Lo dispuesto por el Art. 67 de la Ley 18.892 de 1989, General de Pesca y Acuicultura y sus modificaciones cuyo texto refundido, coordinado y sistematizado, fue fijado por el DFL N° 430 del Ministerio de Economía, Fomento y Reconstrucción, de 1991.

El D.S. N° 19 de 2001, modificado por el D.S. N° 61 de 2001, del Ministerio Secretaría General de la Presidencia.

DECRETO:

Artículo Único: Modifícase el D.S. (M) N° 340, de 16 de septiembre de 1994, que fijó las Áreas Apropiadas para el Ejercicio de la Acuicultura en la XIIª Región de Magallanes y la Antártica Chilena, modificada por los D.S. (M) N° 100, de 06 de abril de 1995, N° 330, de 15 de octubre de 1996 y, D.S. (M) N° 364, 14 diciembre de 2004, en el sentido que se indica a continuación:

1. **Reemplácese**, las cartas de referencia que se señalan, del Servicio Hidrográfico de la Armada (S.H.O.A.), utilizadas para representar las áreas apropiadas para el ejercicio de la acuicultura de la XIIª Región, conforme a la publicación de nueva cartografía que contiene Datum conocido (SAD-69 y WGS-84) y al cambio de numeración que ha determinado el S.H.O.A. para sus cartas náuticas.
- 2.- **Traspásense**, las áreas apropiadas para el ejercicio de la acuicultura de la XIIª Región y sectores que se indican, a las cartas náuticas de referencia del S.H.O.A. que actualmente cuentan con Datum conocido (SAD-69 y WGS-84) y a otras cartas a las cuales se les modificó su número de identificación.
- 3.- **Establécense**, como áreas apropiadas para el ejercicio de la acuicultura de la XIIª Región, en los puntos que identifican, las siguientes áreas y sectores, con el objeto de materializar su traspaso a las nuevas cartas de referencia
- 3.1 **ÁREA: BAHÍA LIBERTA Y BAHÍA MAGENTA; (PLANO N° 1)**

Cartas de referencia que se reemplaza:

Carta S.H.O.A. antigua N° 941, Escala 1:20.000 y 1: 40.000, 4ª Edición 20 de mayo de 1983, Datum Local.

Carta S.H.O.A. vigente N° 9400, Escala 1:100.000, 1ª Edición 30 de diciembre de 1998, Datum SAD-69.

Sector: Punta Micrómetro

PUNTO	LATITUD S.	LONGITUD W.
1	48° 54' 21,30"	74° 20' 34,20"
2	48° 54' 35,40"	74° 20' 34,20"
3	48° 54' 29,28"	74° 21' 51,20"
4	48° 54' 16,90"	74° 22' 07,40"
5	48° 54' 04,50"	74° 22' 01,20"

Sector: Bahía Magenta.

PUNTO	LATITUD S.	LONGITUD W.
1	48° 57' 58,10"	74° 24' 14,90"
2	48° 57' 31,20"	74° 23' 11,00"
3	48° 56' 34,30"	74° 23' 39,90"
4	48° 56' 27,60"	74° 23' 26,00"



5	48° 57' 31,10"	74° 22' 22,90"
6	48° 58' 28,00"	74° 22' 23,20"
7	48° 58' 28,10"	74° 21' 46,80"
8	48° 57' 13,70"	74° 21' 43,90"
9	48° 56' 06,60"	74° 22' 49,40"
10	48° 55' 09,60"	74° 22' 49,00"
11	48° 55' 00,00"	74° 22' 28,20"
12	48° 54' 57,20"	74° 20' 34,20"
13	48° 55' 11,60"	74° 20' 34,20"
14	48° 55' 17,30"	74° 20' 34,20"
15	48° 55' 19,60"	74° 20' 34,20"

Sector: **Seno Duque de Edimburgo. (Plano N° 2)**

PUNTO	LATITUD S.	LONGITUD W.
1	49° 05' 42,60"	74° 21' 47,20"
2	49° 03' 54,80"	74° 21' 36,40"
3	49° 03' 27,70"	74° 21' 21,30"
4	49° 03' 31,50"	74° 22' 04,90"
5	49° 05' 30,50"	74° 22' 41,00"
6	49° 05' 25,00"	74° 23' 01,70"

3.2 ÁREA: BAHÍA LIBERTA Y PUERTO GRAY (PLANO N° 1-A)

Carta S.H.O.A. antigua N° 908, Escala 1:20.000, 1ª Edición 1952 Datum Local.
Carta S.H.O.A. vigente N° 9511, Escala 1:20.000, 5ª Edición 30 de diciembre de 1997, Datum WGS - 84.

Sector: **Bahía Liberta y Puerto Gray**

PUNTO	LATITUD S.	LONGITUD W.
1	48° 55' 21,80"	74° 20' 38,30"
2	48° 55' 19,60"	74° 20' 38,30"
3	48° 55' 13,80"	74° 20' 38,30"
4	48° 54' 56,70"	74° 20' 38,30"
5	48° 54' 55,20"	74° 19' 52,80"
6	48° 55' 01,80"	74° 19' 24,10"
7	48° 55' 11,60"	74° 19' 15,60"
8	48° 55' 04,10"	74° 19' 01,70"
9	48° 54' 40,00"	74° 19' 44,40"
10	48° 54' 35,20"	74° 20' 38,30"
11	48° 54' 23,50"	74° 20' 38,30"

Coordenadas Fondeadero: Radio de borneo de 1.0 cable.

A	48° 55' 08,70"	74° 19' 07,70"
----------	----------------	----------------

3.3 ÁREA: PUERTO EDEN

Carta S.H.O.A. antigua N° 908, Escala 1:20.000, 1ª Edición 1952, Datum Local.
Carta S.H.O.A. vigente N° 9511, Escala 1:15.000, 5ª Edición 30 de diciembre de 1997, datum WGS - 84.


Sector: **Norweste de Islote Japhet.**

PUNTO	LATITUD S.	LONGITUD W.
1	49° 06' 04,60"	74° 24' 14,10"
2	49° 06' 32,60"	74° 24' 07,60"

Sector: **Bahía Sucla.**

PUNTO	LATITUD S.	LONGITUD W.
1	49° 06' 47,30"	74° 24' 04,50"
2	49° 06' 58,50"	74° 23' 58,20"

Sector: **Saco al Norte de Calata Malacca.**



PUNTO	LATITUD S.	LONGITUD W.
1	49° 07' 00,90"	74° 24' 37,50"
2	49° 07' 01,50"	74° 24' 51,70"

Sector: **Saco al Oeste de Punta Oldfield.**

PUNTO	LATITUD S.	LONGITUD W.
1	49° 07' 17,90"	74° 25' 02,10"
2	49° 07' 33,20"	74° 25' 39,00"

Sector: **Norweste de Arrecife Hammond.**

PUNTO	LATITUD S.	LONGITUD W.
1	49° 08' 11,10"	74° 25' 31,00"
2	49° 09' 08,30"	74° 24' 47,30"

Sector: **Islas Carlos y Dulce**

PUNTO	LATITUD S.	LONGITUD W.
1	49° 08' 28,30"	74° 24' 28,60"
2	49° 08' 22,00"	74° 24' 21,40"
3	49° 08' 10,10"	74° 24' 08,50"
4	49° 08' 08,80"	74° 23' 57,80"
5	49° 08' 13,30"	74° 23' 53,20"
6	49° 08' 16,00"	74° 23' 49,10"
7	49° 08' 21,80"	74° 23' 49,10"
8	49° 08' 48,50"	74° 23' 56,40"
9	49° 08' 55,60"	74° 24' 13,30"

Sector: **Isla Morton**

PUNTO	LATITUD S.	LONGITUD W.
1	49° 07' 19,90"	74° 24' 02,80"
2	49° 08' 00,10"	74° 24' 00,50"
3	49° 08' 03,30"	74° 24' 00,50"
4	49° 08' 17,90"	74° 23' 20,80"
5	49° 07' 55,20"	74° 23' 45,30"
6	49° 07' 43,00"	74° 23' 48,60"
7	49° 07' 05,30"	74° 23' 40,60"
8	49° 06' 57,80"	74° 23' 31,60"

3.4 ÁREA: ESTERO FALCÓN Y ESTERO BACKOUT (PLANO N° 3 - 4)

Carta S.H.O.A. antigua N° 906, Escala 1:200.000, 1ª Ed. octubre 1951 Datum Local.

Carta S.H.O.A. antigua N° 917, Escala 1:40.000, 1ª Ed. abril 1979 Datum Local.

Carta S.H.O.A. vigente N° 9500, Escala 1:100.000, 1ª Ed. 30 de diciembre 1997, Datum SAD - 69.

Sector: **Acceso Estero Falcón**

PUNTO	LATITUD S.	LONGITUD W.
1	49° 32' 27,00"	74° 02' 07,00"
2	49° 32' 46,00"	73° 53' 51,00"
3	49° 33' 05,00"	73° 53' 51,00"

Sector: **Saco Estero Falcón**

PUNTO	LATITUD S.	LONGITUD W.
1	49° 40' 05,00"	73° 48' 57,00"
2	49° 38' 36,00"	73° 48' 27,00"
3	49° 38' 46,00"	73° 47' 00,00"
4	49° 39' 25,00"	73° 47' 00,00"
5	49° 39' 52,00"	73° 47' 00,00"
6	49° 41' 18,00"	73° 47' 00,00"



Sector: Estero Backout

PUNTO	LATITUD S.	LONGITUD W.
1	49° 36' 35,00"	74° 26' 44,00"
2	49° 37' 08,00"	74° 27' 50,00"
3	49° 40' 57,00"	74° 31' 21,00"
4	49° 40' 45,00"	74° 31' 21,00"
5	49° 39' 05,00"	74° 31' 21,00"
6	49° 37' 36,00"	74° 31' 21,00"

3.5 ÁREA: SENO PENGUIN

Carta S.H.O.A. antigua N° 914, Escala 1:150.000, 1ª Ed. 1952 Datum Local.
 Carta S.H.O.A. vigente N° 10310 Escala 1:50.000, 1ª Ed. 30 de diciembre 1996,
 Datum SAD - 69.

Sector: Ribera Norte Seno Penguin

PUNTO	LATITUD S.	LONGITUD W.
1	49° 58' 55,30"	74° 01' 09,20"
2	49° 58' 09,60"	74° 01' 09,20"
3	49° 58' 16,60"	74° 05' 26,60"
4	49° 54' 58,80"	74° 10' 37,90"

Sector: Saco Seno Penguin

PUNTO	LATITUD S.	LONGITUD W.
1	50° 01' 06,40"	74° 01' 40,20"
2	50° 01' 16,60"	73° 55' 20,30"
3	50° 00' 45,10"	73° 53' 14,80"

Sector: Ribera Sur Seno Penguin

PUNTO	LATITUD S.	LONGITUD W.
1	49° 55' 23,10"	74° 18' 40,20"
2	49° 56' 08,20"	74° 12' 56,00"
3	49° 59' 38,30"	74° 05' 03,80"

Sector: Seno Husbands

PUNTO	LATITUD S.	LONGITUD W.
1	49° 57' 59,60"	74° 20' 48,10"
2	49° 57' 59,60"	74° 21' 25,70"
3	49° 57' 15,20"	74° 20' 41,20"

3.6 ÁREA: SENO EUROPA (PLANO N° 5)

Carta S.H.O.A. antigua N° 914, Escala 1:150.000, 1ª Ed. 1952 Datum Local.
 Carta S.H.O.A. vigente N° 10320 Escala 1:50.000, 1ª Ed. 30 de diciembre 1996,
 Datum SAD - 69.

Sector: Ribera Noreste de Seno Europa

PUNTO	LATITUD S.	LONGITUD W.
1	50° 09' 09,10"	74° 12' 12,60"
2	50° 07' 24,10"	74° 13' 02,80"
3	49° 59' 47,00"	74° 23' 07,90"
4	49° 57' 59,60"	74° 21' 25,70"
5	49° 57' 59,60"	74° 20' 48,10"

Sector: Ribera Surweste de Seno Europa

PUNTO	LATITUD S.	LONGITUD W.
1	50° 01' 28,00"	74° 25' 09,40"
2	50° 01' 13,30"	74° 24' 51,10"



3	50° 02' 38,40"	74° 21' 54,10"
4	50° 07' 27,90"	74° 15' 21,70"
5	50° 13' 51,90"	74° 10' 21,20"
6	50° 14' 13,20"	74° 08' 34,40"
7	50° 05' 10,00"	74° 22' 39,80"
8	50° 05' 07,30"	74° 22' 39,80"

Sector: Punta David a Punta Espinosa (Ribera Noreste de Seno Europa)

PUNTO	LATITUD S.	LONGITUD W.
1	50° 12' 10,20"	74° 09' 55,60"
2	50° 10' 11,60"	74° 11' 51,90"

Sector: Bahía Schneider (Ribera Noreste de Seno Europa)

PUNTO	LATITUD S.	LONGITUD W.
1	50° 13' 29,50"	74° 01' 32,50"
2	50° 12' 35,80"	74° 02' 27,30"
3	50° 12' 35,80"	74° 08' 48,80"

Sector: Saco del Seno Europa

PUNTO	LATITUD S.	LONGITUD W.
1	50° 16' 13,30"	74° 00' 26,00"
2	50° 15' 06,70"	74° 59' 18,90"

3.7 ÁREA: CANAL PITT, ESTERO ANDRÉS Y PEEL (PLANO N° 6 - 7)

Carta S.H.O.A. antigua N° 914, Escala 1:150.000, 1ª Ed. 1952 Datum Local.
Carta S.H.O.A. vigente N° 10350 Escala 1:70.000, 2ª Ed. diciembre 2002, Datum SAD - 69.

Sector: Saco Estero Peel

PUNTO	LATITUD S.	LONGITUD W.
1	50° 30' 36,60"	73° 43' 17,90"
2	50° 30' 13,10"	73° 44' 38,60"
3	50° 25' 00,00"	73° 34' 58,40"
4	50° 25' 00,00"	73° 34' 03,20"

Sector: Ribera Norte de Estero Calvo

PUNTO	LATITUD S.	LONGITUD W.
1	50° 38' 02,50"	73° 34' 00,00"
2	50° 36' 57,60"	73° 39' 16,10"
3	50° 33' 03,80"	73° 44' 12,00"

Sector: Saco Estero Calvo

PUNTO	LATITUD S.	LONGITUD W.
1	50° 39' 40,60"	73° 33' 24,30"
2	50° 39' 25,60"	73° 31' 55,50"
3	50° 39' 19,50"	73° 30' 00,00"
4	50° 40' 50,40"	73° 30' 00,00"

Sector: Ribera Sur de Estero Calvo

PUNTO	LATITUD S.	LONGITUD W.
1	50° 38' 15,60"	73° 37' 22,90"
2	50° 39' 32,20"	73° 33' 54,90"

Sector: Punta Jeram a Isote Medina (Sur de Bahía Chubretovich)

PUNTO	LATITUD S.	LONGITUD W.
1	50° 39' 14,90"	73° 45' 08,70"
2	50° 37' 55,50"	73° 38' 20,00"



3	50° 38' 00,00"	73° 38' 12,90"
---	----------------	----------------

Sector: **Ribera Weste Estero Peel**

PUNTO	LATITUD S.	LONGITUD W.
1	50° 30' 13,10"	73° 44' 38,60"
2	50° 33' 31,20"	73° 45' 55,80"
3	50° 37' 49,70"	73° 47' 19,80"
4	50° 43' 22,10"	73° 48' 08,60"

Sector: **Sur de Peninsula Wilcock**

PUNTO	LATITUD S.	LONGITUD W.
1	50° 46' 44,40"	73° 50' 23,60"
2	50° 50' 59,10"	73° 55' 32,30"
3	50° 51' 13,10"	74° 02' 56,30"
4	50° 49' 47,00"	74° 02' 56,30"

Sector: **Bahía Pitt**

PUNTO	LATITUD S.	LONGITUD W.
1	50° 45' 55,80"	74° 07' 29,30"
2	50° 45' 26,60"	74° 07' 40,40"

Sector: **Sureste de Isla Chatham**

PUNTO	LATITUD S.	LONGITUD W.
1	50° 51' 01,30"	74° 10' 33,60"
2	50° 51' 06,30"	74° 13' 24,60"
3	50° 50' 49,80"	74° 17' 08,40"
4	50° 48' 34,50"	74° 18' 30,00"
5	50° 47' 20,80"	74° 18' 30,00"

Sector: **Ribera Sur Estero Peel**

PUNTO	LATITUD S.	LONGITUD W.
1	50° 52' 49,80"	74° 01' 57,50"
2	50° 52' 33,50"	73° 56' 10,50"

Sector: **Saco Estero Amalla**

PUNTO	LATITUD S.	LONGITUD W.
1	50° 55' 33,90"	73° 50' 42,10"
2	50° 53' 19,70"	73° 48' 13,60"

3.8 **ÁREA: ISLA OWEN Y CANALES ADYACENTES (PLANO N° 8)**

Carta S.H.O.A. antigua N° 1001 Escala 1:100.000, 1ª Ed. 12 agosto 1953
Datum Local.

Dado que la carta SHOA N° 1001 se encuentra anulada, y no existe nueva cartografía en el sector, para efectos de A.A.A. ésta seguirá vigente.

Sector: **1 Sin nombre**

PUNTO	LATITUD S.	LONGITUD W.
1	51° 07' 00,00"	73° 46' 50,00"
2	51° 07' 00,00"	73° 46' 30,00"
3	51° 10' 51,00"	73° 44' 05,00"
4	51° 16' 10,00"	73° 54' 00,00"
5	51° 15' 46,00"	73° 54' 00,00"

Sector: **2 Sin nombre**

PUNTO	LATITUD S.	LONGITUD W.
1	51° 18' 26,00"	73° 42' 31,00"
2	51° 17' 23,00"	73° 42' 48,00"



3	51° 16' 12,00"	73° 43' 35,00"
4	51° 14' 38,00"	73° 46' 50,00"
5	51° 13' 25,00"	73° 47' 15,00"
6	51° 11' 04,00"	73° 43' 12,00"
7	51° 10' 07,00"	73° 43' 23,00"
8	51° 07' 00,00"	73° 45' 44,00"
9	51° 07' 00,00"	73° 45' 25,00"
10	51° 07' 00,00"	73° 44' 25,00"
11	51° 07' 00,00"	73° 44' 10,00"
12	51° 07' 00,00"	73° 40' 22,00"
13	51° 07' 00,00"	73° 39' 53,00"

Sector: 3 Sin nombre

PUNTO	LATITUD S.	LONGITUD W.
1	51° 30' 32,00"	73° 40' 25,00"
2	51° 28' 56,00"	73° 41' 03,00"
3	51° 27' 15,00"	73° 41' 25,00"
4	51° 29' 15,00"	73° 39' 44,00"
5	51° 30' 48,00"	73° 39' 34,00"
6	51° 30' 50,00"	73° 38' 50,00"
7	51° 28' 12,00"	73° 39' 15,00"
8	51° 25' 34,00"	73° 41' 40,00"
9	51° 23' 00,00"	73° 43' 07,00"
10	51° 20' 20,00"	73° 42' 45,00"
11	51° 27' 07,00"	73° 34' 00,00"
12	51° 27' 35,00"	73° 34' 00,00"

Sector: 4 Sin nombre

PUNTO	LATITUD S.	LONGITUD W.
1	51° 35' 00,00"	73° 37' 15,00"
2	51° 35' 00,00"	73° 37' 35,00"
3	51° 32' 36,00"	73° 38' 17,00"

Sector: Norte de Isla Owen

PUNTO	LATITUD S.	LONGITUD W.
1	51° 17' 54,00"	73° 54' 00,00"
2	51° 16' 47,00"	73° 54' 00,00"
3	51° 14' 26,00"	73° 49' 00,00"
4	51° 16' 13,00"	73° 45' 04,00"
5	51° 18' 16,00"	73° 43' 36,00"

Sector: Sur de Isla Owen

PUNTO	LATITUD S.	LONGITUD W.
1	51° 22' 42,00"	73° 44' 25,00"
2	51° 22' 45,00"	73° 50' 53,00"
3	51° 21' 13,00"	73° 54' 00,00"
4	51° 18' 32,00"	73° 54' 00,00"

Sector: Norweste de Peninsula Staines

PUNTO	LATITUD S.	LONGITUD W.
1	51° 22' 17,00"	73° 54' 00,00"
2	51° 21' 55,00"	73° 54' 00,00"
3	51° 23' 03,00"	73° 51' 34,00"
4	51° 23' 40,00"	73° 48' 36,00"
5	51° 26' 42,00"	73° 46' 00,00"
6	51° 26' 30,00"	73° 45' 21,00"
7	51° 23' 52,00"	73° 47' 35,00"
8	51° 23' 15,00"	73° 47' 24,00"
9	51° 23' 15,00"	73° 46' 51,00"
10	51° 23' 40,00"	73° 45' 04,00"
11	51° 24' 37,00"	73° 44' 12,00"



12	51° 28' 19,00"	73° 42' 00,00"
13	51° 31' 35,00"	73° 41' 00,00"
14	51° 32' 49,00"	73° 39' 15,00"
15	51° 35' 00,00"	73° 38' 41,00"

3.9 **ÁREA: CALETA HOSE, ESTERO CLAPPERTON Y SENO ÁGUILA; (PLANO N° 10)**

Carta S.H.O.A. antigua N° 1008 Escala 1:30.000, 2ª Edición 20 de julio 1989, Datum Hlto XVIII.

Carta S.H.O.A. vigente N° 11111, escala 1:30.000, 2ª ed. 20 de julio 1989, Datum Hito XVIII.

Sector: **Caleta Hose, Estero Clapperton y Seno Águila**

PUNTO	LATITUD S.	LONGITUD W.
1	52° 30' 18,70"	73° 33' 30,40"
2	52° 29' 53,70"	73° 34' 18,15"
3	52° 29' 10,86"	73° 33' 27,94"
4	52° 29' 17,22"	73° 32' 16,30"
5	52° 29' 43,90"	73° 30' 36,40"
6	52° 30' 04,40"	73° 28' 32,70"
7	52° 29' 35,43"	73° 28' 54,20"
8	52° 29' 31,70"	73° 29' 52,60"
9	52° 28' 37,58"	73° 33' 03,47"
10	52° 29' 21,33"	73° 35' 20,40"
11	52° 29' 05,70"	73° 35' 54,80"
12	52° 28' 15,40"	73° 36' 48,10"
13	52° 28' 09,30"	73° 36' 48,50"
14	52° 27' 35,30"	73° 37' 10,70"
15	52° 30' 26,80"	73° 27' 45,00"
16	52° 30' 38,90"	73° 27' 45,00"

3.10 **ÁREA: CANAL SMITH – ISLA RICHARDS A ISLOTES FAIRWAY; (PLANO N° 11 – 12)**

Carta S.H.O.A. antigua N° 1009 Escala 1:30.000, 1ª Edición 10 de junio 1980, Datum Hlto XVIII.

Carta S.H.O.A. vigente N° 11112, escala 1:30.000, 1ª ed. 20 de junio 1980, Datum Hito XVIII.

Sector: **Bahía Flott**

PUNTO	LATITUD S.	LONGITUD W.
1	52° 32' 56,85"	73° 34' 25,17"
2	52° 33' 04,45"	73° 34' 07,50"
3	52° 33' 08,10"	73° 34' 04,74"
4	52° 33' 50,90"	73° 33' 28,49"
5	52° 34' 00,00"	73° 33' 21,32"
6	52° 34' 26,85"	73° 33' 01,58"
7	52° 33' 14,95"	73° 37' 19,25"
8	52° 33' 01,85"	73° 38' 06,95"
9	52° 32' 47,00"	73° 37' 54,35"
10	52° 31' 55,00"	73° 36' 25,80"

Sector: **Estero Antolne**

PUNTO	LATITUD S.	LONGITUD W.
1	52° 34' 42,16"	73° 36' 15,75"
2	52° 34' 24,23"	73° 35' 54,61"

Sector: **Bahía Pylades**

PUNTO	LATITUD S.	LONGITUD W.
1	52° 35' 59,12"	73° 38' 15,90"
2	52° 35' 38,90"	73° 38' 03,16"

Sector: **Isla Williams a Islotes Carnegie**



PUNTO	LATITUD S.	LONGITUD W.
1	52° 34' 57,10"	73° 41' 35,00"
2	52° 35' 10,20"	73° 41' 35,00"
3	52° 35' 00,00"	73° 41' 57,45"
4	52° 35' 03,87"	73° 43' 28,65"
5	52° 35' 12,60"	73° 43' 38,94"
6	52° 35' 17,44"	73° 42' 59,36"
7	52° 35' 17,44"	73° 42' 33,24"
8	52° 35' 25,97"	73° 42' 06,50"
9	52° 35' 55,70"	73° 42' 11,80"
10	52° 37' 55,15"	73° 42' 47,81"
11	52° 37' 58,15"	73° 42' 58,57"
12	52° 34' 32,75"	73° 43' 00,00"
13	52° 34' 30,70"	73° 42' 57,00"

Sector: Isla Carreta

PUNTO	LATITUD S.	LONGITUD W.
1	52° 39' 52,25"	73° 44' 11,15"
2	52° 40' 11,63"	73° 44' 35,95"
3	52° 40' 58,10"	73° 45' 10,65"
4	52° 40' 55,35"	73° 45' 39,95"
5	52° 40' 49,66"	73° 45' 58,55"
6	52° 41' 07,00"	73° 46' 28,49"

Sector: Saco al Surweste de Puerto Profundo

PUNTO	LATITUD S.	LONGITUD W.
1	52° 41' 13,85"	73° 46' 28,80"
2	52° 41' 14,56"	73° 45' 58,90"

Sector: Este de Canal Smyth, entre Bahía Henrietta e Isla Córdova

PUNTO	LATITUD S.	LONGITUD W.
1	52° 41' 08,23"	73° 38' 17,65"
2	52° 40' 57,40"	73° 38' 37,55"
3	52° 41' 11,35"	73° 39' 27,70"
4	52° 41' 41,45"	73° 39' 48,85"
5	52° 41' 43,50"	73° 39' 59,50"
6	52° 42' 35,15"	73° 41' 08,10"
7	52° 44' 11,70"	73° 44' 09,60"
8	52° 41' 00,00"	73° 42' 36,60"
9	52° 39' 51,50"	73° 41' 37,40"
10	52° 39' 28,70"	73° 40' 57,85"
11	52° 37' 58,70"	73° 40' 26,25"
12	52° 37' 44,40"	73° 40' 17,75"

Sector: Sur península Muñoz Gamero

PUNTO	LATITUD S.	LONGITUD W.
1	52° 42' 03,90"	73° 31' 45,00"
2	52° 42' 20,50"	73° 31' 45,00"
3	52° 42' 32,45"	73° 31' 45,00"
4	52° 44' 39,80"	73° 31' 45,00"
5	52° 45' 08,45"	73° 31' 45,00"
6	52° 45' 47,20"	73° 31' 45,00"
7	52° 46' 00,00"	73° 32' 11,15"
8	52° 46' 00,00"	73° 35' 12,30"
9	52° 46' 00,00"	73° 37' 02,15"
10	52° 46' 00,00"	73° 37' 45,00"
11	52° 46' 00,00"	73° 38' 14,00"
12	52° 46' 00,00"	73° 38' 23,15"
13	52° 46' 00,00"	73° 40' 39,50"
14	52° 46' 00,00"	73° 45' 02,65"
15	52° 44' 07,75"	73° 43' 10,92"



16	52° 42' 42,64"	73° 40' 50,65"
17	52° 42' 38,20"	73° 40' 45,91"
18	52° 41' 52,50"	73° 39' 45,91"
19	52° 41' 43,80"	73° 39' 31,85"
20	52° 41' 12,60"	73° 38' 31,80"

3.11 ÁREA: BAHÍA BEAUFORT Y CANALES ADYACENTES (PLANO N° 16)

Carta S.H.O.A. antigua N° 1005 Escala 1:100.000, 3ª Edición 21 de diciembre 1950, Datum Local.

Carta S.H.O.A. vigente N° 11120, escala 1:100.000, 1ª ed. 30 de Agosto 1998, Datum Local.

Sector: Senos, Canales y Esteros al Este de Bahía Beaufort

PUNTO	LATITUD S.	LONGITUD W.
1	52° 52' 40,86"	73° 44' 44,00"
2	52° 52' 00,00"	73° 45' 09,02"
3	52° 51' 04,86"	73° 39' 16,83"
4	52° 46' 04,86"	73° 28' 57,87"
5	52° 48' 55,13"	73° 20' 37,23"
6	52° 47' 24,18"	73° 19' 35,18"
7	52° 47' 06,48"	73° 19' 28,00"
8	52° 43' 40,00"	73° 18' 04,24"
9	52° 42' 08,00"	73° 16' 18,00"
10	52° 42' 00,00"	73° 15' 12,41"
11	52° 42' 00,00"	73° 14' 14,00"
12	52° 55' 00,00"	73° 21' 12,00"
13	52° 55' 00,00"	73° 21' 37,00"

Sector: Islas Caldera y Zañartu

PUNTO	LATITUD S.	LONGITUD W.
1	52° 42' 00,00"	73° 18' 04,24"
2	52° 47' 35,00"	73° 21' 03,00"
3	52° 45' 22,70"	73° 27' 42,47"
4	52° 44' 40,00"	73° 27' 45,00"
5	52° 43' 03,00"	73° 26' 13,00"
6	52° 42' 00,00"	73° 20' 28,00"
7	52° 42' 00,00"	73° 18' 38,00"

Sector: Islas Lautaro, Colo Colo y Elicura (Canal Cascada)

PUNTO	LATITUD S.	LONGITUD W.
1	52° 42' 00,00"	73° 30' 43,00"
2	52° 42' 00,00"	73° 28' 56,00"
3	52° 42' 00,00"	73° 27' 56,00"
4	52° 42' 00,00"	73° 27' 26,00"
5	52° 42' 00,00"	73° 27' 08,00"
6	52° 42' 00,00"	73° 26' 15,00"
7	52° 44' 36,97"	73° 28' 41,00"
8	52° 46' 08,00"	73° 31' 55,00"
9	52° 45' 25,00"	73° 31' 55,00"
10	52° 44' 55,00"	73° 31' 55,00"
11	52° 43' 04,00"	73° 31' 55,00"
12	52° 42' 39,00"	73° 31' 55,00"
13	52° 42' 17,00"	73° 31' 55,00"

Sector: Sur Islas Merlino y Zanelli

PUNTO	LATITUD S.	LONGITUD W.
1	52° 46' 20,00"	73° 38' 44,00"
2	52° 46' 20,00"	73° 38' 36,00"
3	52° 46' 20,00"	73° 38' 11,00"
4	52° 46' 20,00"	73° 37' 41,00"
5	52° 46' 20,00"	73° 35' 29,00"



6	52° 48' 20,00"	73° 32' 24,00"
7	52° 50' 03,00"	73° 40' 11,68"
8	52° 50' 55,00"	73° 45' 52,00"
9	52° 47' 19,45"	73° 48' 12,00"
10	52° 46' 20,00"	73° 47' 00,00"
11	52° 46' 20,00"	73° 41' 15,00"

3.12 **ÁREA: SENO SKYRING, SENO OTWAY Y ÁREAS ADYACENTES (PLANO N° 20)**

Carta S.H.O.A. antigua N° 1114 Escala 1:260.000 , 4ª Edición 15 de septiembre 1987, Datum Local.
Carta S.H.O.A. vigente N° 11700, escala 1:260.000, 5ª ed. abril 2001, Datum Local.

Sector: Ensenada Rodriguez

PUNTO	LATITUD S.	LONGITUD W.
1	52° 33' 41,00"	72° 48' 35,00"
2	52° 33' 46,00"	72° 51' 32,00"

Sector: Estero las Rucas a Ensenada Rys (Seno Skyring)

PUNTO	LATITUD S.	LONGITUD W.
1	52° 32' 07,00"	72° 20' 38,00"
2	52° 32' 37,00"	72° 20' 05,00"
3	52° 39' 08,00"	72° 20' 58,00"
4	52° 40' 34,00"	72° 25' 31,00"
5	52° 38' 34,00"	72° 34' 37,00"
6	52° 37' 34,00"	72° 41' 14,00"
7	52° 35' 13,00"	72° 46' 17,00"

Sector: Isla Escarpada

PUNTO	LATITUD S.	LONGITUD W.
1	52° 32' 25,00"	72° 05' 25,00"
2	52° 37' 00,00"	72° 13' 47,00"
3	52° 38' 02,00"	72° 17' 28,00"
4	52° 31' 00,00"	72° 18' 49,00"

Sector: Isla Juan

PUNTO	LATITUD S.	LONGITUD W.
1	52° 32' 57,00"	72° 00' 00,00"
2	52° 33' 50,00"	72° 00' 00,00"
3	52° 34' 11,00"	72° 04' 13,00"
4	52° 33' 08,00"	72° 04' 14,00"
5	52° 33' 01,00"	72° 04' 14,00"
6	52° 32' 46,00"	72° 04' 06,00"
7	52° 32' 48,00"	72° 02' 55,00"
8	52° 31' 49,00"	72° 02' 55,00"

Sector: Ensenada Moreno

PUNTO	LATITUD S.	LONGITUD W.
1	52° 32' 28,00"	71° 49' 43,00"
2	52° 34' 17,00"	71° 51' 09,00"
3	52° 33' 57,00"	71° 57' 17,00"
4	52° 33' 06,00"	71° 58' 00,00"
5	52° 32' 35,00"	71° 58' 00,00"

Sector: Ensenada Lorca

PUNTO	LATITUD S.	LONGITUD W.
1	52° 35' 22,00"	71° 31' 48,00"
2	52° 34' 33,00"	71° 46' 30,00"
3	52° 32' 47,00"	71° 47' 15,00"



Sector: Ensenada Ponsonby

PUNTO	LATITUD S.	LONGITUD W.
1	52° 40' 54,00"	71° 54' 08,00"
2	52° 39' 18,00"	71° 51' 50,00"
3	52° 38' 51,00"	71° 34' 34,00"

Sector: Río Prat

PUNTO	LATITUD S.	LONGITUD W.
1	52° 38' 45,00"	72° 02' 38,00"
2	52° 37' 08,00"	72° 01' 49,00"
3	52° 38' 08,00"	71° 55' 31,00"
4	52° 40' 07,00"	71° 55' 47,00"

Sector: Isla Grande

PUNTO	LATITUD S.	LONGITUD W.
1	52° 43' 17,00"	72° 40' 43,00"
2	52° 43' 27,00"	72° 27' 44,00"
3	52° 43' 39,00"	72° 22' 49,00"
4	52° 46' 32,00"	72° 16' 56,00"
5	52° 38' 48,00"	72° 10' 24,00"
6	52° 38' 20,00"	72° 08' 38,00"
7	52° 36' 33,00"	72° 05' 12,00"
8	52° 36' 58,00"	72° 05' 00,00"
9	52° 37' 20,00"	72° 05' 00,00"
10	52° 38' 45,00"	72° 05' 00,00"

Sector: Estero de los Ventisqueros y Aguas Adyacentes

PUNTO	LATITUD S.	LONGITUD W.
1	52° 34' 34,00"	72° 51' 45,00"
2	52° 40' 35,00"	72° 40' 41,00"
3	52° 41' 46,00"	72° 41' 06,00"

Sector: Puerto Bahamondes (Ribera Weste Canal Gajardo)

PUNTO	LATITUD S.	LONGITUD W.
1	52° 47' 37,00"	72° 55' 36,00"
2	52° 47' 37,00"	72° 56' 38,00"

Sector: Estuario Wickham (Seno Otway)

PUNTO	LATITUD S.	LONGITUD W.
1	53° 15' 19,00"	72° 06' 00,00"
2	53° 18' 05,00"	72° 04' 20,00"
3	53° 21' 40,00"	72° 04' 10,00"
4	53° 21' 40,00"	72° 02' 31,00"
5	53° 14' 47,00"	72° 02' 52,00"
6	53° 14' 30,00"	72° 01' 04,00"

Sector: Estuario Fanny

PUNTO	LATITUD S.	LONGITUD W.
1	53° 09' 19,00"	72° 05' 08,00"
2	53° 10' 44,00"	72° 12' 15,00"

Sector: Ribera Weste Estuario Silva Palma

PUNTO	LATITUD S.	LONGITUD W.
1	53° 13' 46,00"	71° 57' 59,00"
2	53° 13' 22,00"	71° 50' 23,00"
3	53° 16' 16,00"	71° 48' 34,00"
4	53° 20' 52,00"	71° 48' 31,00"



5	53° 25' 02,00"	71° 47' 15,00"
---	----------------	----------------

Sector: **Ribera Este Estuario Silva Palma**

PUNTO	LATITUD S.	LONGITUD W.
1	53° 25' 15,00"	71° 45' 40,00"
2	53° 20' 19,00"	71° 47' 28,00"
3	53° 17' 06,00"	71° 47' 28,00"
4	53° 13' 05,00"	71° 45' 52,00"
5	53° 13' 00,00"	71° 44' 13,00"

Sector: **Saco Estuario Silva Palma**

PUNTO	LATITUD S.	LONGITUD W.
1	53° 27' 02,00"	71° 45' 55,00"
2	53° 27' 14,00"	71° 45' 55,00"
3	53° 30' 36,00"	71° 50' 16,00"
4	53° 33' 17,00"	71° 58' 35,00"
5	53° 33' 58,00"	71° 58' 11,00"
6	53° 31' 16,00"	71° 49' 37,00"
7	53° 27' 27,00"	71° 44' 50,00"

Sector: **Caleta Camden**

PUNTO	LATITUD S.	LONGITUD W.
1	53° 13' 00,00"	71° 44' 13,00"
2	53° 10' 24,00"	71° 40' 52,00"
3	53° 08' 48,00"	71° 36' 53,00"
4	53° 10' 06,00"	71° 34' 34,00"

Sector: **Desembocadura Rio Grande**

PUNTO	LATITUD S.	LONGITUD W.
1	53° 10' 15,00"	71° 33' 09,00"
2	53° 07' 08,00"	71° 33' 09,00"
3	53° 01' 34,00"	71° 20' 19,00"
4	53° 01' 37,00"	71° 15' 30,00"

Sector: **Sureste de Punta Espolón**

PUNTO	LATITUD S.	LONGITUD W.
1	52° 56' 48,00"	71° 10' 40,00"
2	52° 49' 07,00"	71° 12' 11,00"

Sector: **Punta Zorrilla a Punta Grimal**


PUNTO	LATITUD S.	LONGITUD W.
1	52° 51' 00,00"	71° 30' 00,00"
2	52° 51' 00,00"	71° 24' 33,00"
3	52° 52' 43,00"	71° 23' 44,00"
4	52° 55' 16,00"	71° 29' 36,00"
5	52° 53' 35,00"	71° 34' 37,00"

3.13 **ÁREA: PUERTO GUZMÁN.**

Carta S.H.O.A. antigua N° 1108 Escala 1:20.000, 1ª Edición 1937, Datum Local.
Carta S.H.O.A. vigente N° 11700, escala 1:20.000, 5ª ed. abril 2001, Datum Local.

Sector: **Puerto Guzmán**

PUNTO	LATITUD S.	LONGITUD W.
1	53° 02' 51,20"	73° 01' 42,32"
2	53° 02' 15,84"	73° 02' 18,21"
3	53° 02' 06,72"	73° 01' 57,32"
4	53° 02' 45,77"	73° 01' 25,29"



3.14 **ÁREA: PUERTO GÓMEZ.**

Carta S.H.O.A. antigua N° 1108 Escala 1:10.000, 1ª Edición 1937, Datum Local.
Carta S.H.O.A. vigente N° 11700, escala 1:10.000, 5ª ed. abril 2001, Datum Local.

Sector: **Puerto Gómez**

PUNTO	LATITUD S.	LONGITUD W.
1	52° 57' 09,00"	72° 57' 19,50"
2	52° 57' 09,00"	72° 56' 42,32"
3	52° 57' 30,65"	72° 57' 13,13"
4	52° 57' 33,00"	72° 57' 31,60"
5	52° 57' 41,10"	72° 57' 56,11"
6	52° 57' 52,37"	72° 57' 45,21"
7	52° 57' 31,56"	72° 56' 42,00"
8	52° 58' 05,15"	72° 56' 42,00"

Coordenadas Fondeadero: Radio de borneo de 1.5 cables.

A	52° 57' 43,62"	72° 57' 42,05"
----------	----------------	----------------

3.15 **ÁREA: PUERTO BOBILLIER.**

Carta S.H.O.A. antigua N° 1108 Escala 1:20.000, 1ª edición 1937, Datum Local.
Carta S.H.O.A. vigente N° 11700, escala 1:20.000, 5ª ed. abril 2001, Datum Local.

Sector: **Puerto Bobillier**

PUNTO	LATITUD S.	LONGITUD W.
1	53° 10' 11,41"	72° 54' 46,25"
2	53° 10' 11,41"	72° 53' 12,21"
3	53° 11' 30,00"	72° 54' 47,78"
4	53° 11' 35,80"	72° 54' 36,43"
5	53° 11' 15,00"	72° 54' 05,79"
6	53° 10' 30,58"	72° 52' 17,00"
7	53° 11' 04,74"	72° 52' 17,00"

Coordenadas Fondeadero: Radio de borneo de 1.0 cable.

A	53° 11' 35,80"	72° 54' 46,00"
----------	----------------	----------------

3.16 **AREA: ESTERO CÓNDOR Y PUERTOS ADYACENTES (CANAL JERÓNIMO).**

Carta S.H.O.A. antigua N° 1110 Escala 1:25.000, 1ª Edición 1943, Datum Local.
Estero y Puerto Cóndor con Lago de la Botella, escala 1: 25.000, Puerto Henry, escala 1:25.000, Caleta Seal, escala 1:10.000
Carta S.H.O.A. vigente N° 11230, escala 1:50.000, 1ª ed. 30 noviembre 1990, Datum SAD-69.

Sector: **Lago de la Botella**

PUNTO	LATITUD S.	LONGITUD W.
1	53° 20' 45,30"	72° 38' 24,10"
2	53° 21' 06,00"	72° 39' 30,50"
3	53° 20' 57,00"	72° 39' 39,30"

Sector: **Sureste de Isla Dagnino**

PUNTO	LATITUD S.	LONGITUD W.
1	53° 22' 19,80"	72° 37' 24,20"
2	53° 21' 26,20"	72° 38' 18,50"
3	53° 21' 11,20"	72° 38' 43,60"
4	53° 21' 02,00"	72° 38' 31,90"
5	53° 20' 56,90"	72° 38' 12,10"

Sector: **Saco Ensenada Lianza**



PUNTO	LATITUD S.	LONGITUD W.
1	53° 20' 49,70"	72° 39' 58,70"
2	53° 21' 07,70"	72° 40' 00,00"

Sector: **Punta Espolón a Puerto Henry**

PUNTO	LATITUD S.	LONGITUD W.
1	53° 21' 09,20"	72° 39' 41,20"
2	53° 21' 10,50"	72° 39' 33,30"
3	53° 21' 52,20"	72° 38' 33,00"
4	53° 22' 52,10"	72° 37' 16,50"
5	53° 23' 01,50"	72° 36' 55,50"
6	53° 23' 01,50"	72° 35' 00,60"
7	53° 23' 52,50"	72° 34' 30,50"
8	53° 24' 21,40"	72° 34' 38,50"
9	53° 24' 32,30"	72° 35' 06,30"
10	53° 24' 43,90"	72° 35' 04,10"
11	53° 24' 34,40"	72° 34' 21,30"
12	53° 24' 04,60"	72° 33' 45,50"
13	53° 23' 01,50"	72° 33' 09,60"
14	53° 23' 01,50"	72° 32' 25,40"
15	53° 23' 50,60"	72° 32' 25,40"

Coordenadas Fondeadero: Radio de borneo de 1.0 cable.

A	53° 24' 38,20"	72° 35' 07,60"
---	----------------	----------------

Sector: **Caleta Seal**

PUNTO	LATITUD S.	LONGITUD W.
1	53° 26' 59,80"	72° 28' 22,30"
2	53° 26' 59,80"	72° 27' 47,50"
3	53° 27' 23,50"	72° 28' 02,60"
4	53° 27' 34,60"	72° 27' 55,20"
5	53° 27' 39,40"	72° 27' 02,30"
6	53° 27' 50,00"	72° 27' 02,30"
7	53° 27' 50,00"	72° 27' 31,20"

Coordenadas Fondeadero: Radio de borneo de 1.0 cable.

A	53° 27' 29' 10"	72° 27' 59,00"
---	-----------------	----------------

3.17 **ÁREA: CALETA TORO (SENO OTWAY).**

Carta S.H.O.A. antigua N° 1111 Escala 1:10.000, 2ª edición 1943, Datum Local.
 Carta S.H.O.A. vigente N° 11811, escala 1:10.000, 2ª ed. 1943 c/c septiembre 1966, Datum Local.

Sector: **Caleta Toro**

PUNTO	LATITUD S.	LONGITUD W.
1	53° 06' 58,59"	71° 59' 11,21"
2	53° 07' 11,07"	71° 59' 11,21"
3	53° 07' 08,81"	71° 59' 33,04"
4	53° 06' 53,20"	71° 00' 01,20"
5	53° 07' 00,00"	71° 00' 09,00"
6	53° 07' 06,64"	71° 59' 50,00"
7	53° 07' 24,00"	71° 59' 11,21"
8	53° 07' 32,65"	71° 59' 11,21"
9	53° 07' 32,65"	71° 59' 17,05"

Coordenadas Fondeadero: Radio de borneo de 0.7 cable.

A	53° 06' 56,76"	72° 00' 04,45"
---	----------------	----------------

3.18 **ÁREA: CALETA VALDERRAMA (SENO OTWAY).**

Carta S.H.O.A. antigua N° 1111 Escala 1:5.000, 2ª Edición 1943, Datum Local.
 Carta S.H.O.A. vigente N° 11811, escala 1:5.000, 2ª ed. 1943 c/c septiembre 1966, Datum Local.



Sector: **Caleta Valderrama**

PUNTO	LATITUD S.	LONGITUD W.
1	53° 11' 14,06"	72° 12' 08,20"
2	53° 11' 11,36"	72° 12' 08,20"
3	53° 11' 11,36"	72° 11' 54,55"
4	53° 11' 23,60"	72° 11' 56,30"
5	53° 11' 22,72"	72° 11' 39,33"
6	53° 11' 11,36"	72° 11' 39,33"
7	53° 11' 11,36"	72° 11' 26,80"
8	53° 11' 13,25"	72° 11' 26,80"
9	53° 11' 29,08"	72° 11' 26,80"
10	53° 11' 34,50"	72° 11' 26,80"
11	53° 11' 34,50"	72° 11' 42,28"

Coordenadas Fondeadero: Radio de borneo de 1.0 cable.

A	53° 11' 19,96"	72° 11' 48,20"
----------	----------------	----------------

3.19 **ÁREA: CALETA OCASIÓN (SENO OTWAY).**

Carta S.H.O.A. antigua N° 1111 Escala 1:10.000, 2ª Edición 1943, Datum Local.
 Carta S.H.O.A. vigente N° 11811, escala 1:10.000, 2ª ed. 1943 c/c septiembre 1966, Datum Local.

Sector: **Caleta Ocasión**

PUNTO	LATITUD S.	LONGITUD W.
1	53° 15' 36,16"	72° 14' 56,59"
2	53° 15' 29,32"	72° 14' 56,59"
3	53° 15' 29,32"	72° 14' 40,54"
4	53° 15' 48,50"	72° 14' 33,20"
5	53° 15' 52,30"	72° 14' 10,70"
6	53° 15' 31,90"	72° 13' 33,78"
7	53° 15' 48,84"	72° 13' 33,78"

Coordenadas Fondeadero: Radio de borneo de 1.5 cables.


A	53° 15' 45,26"	72° 14' 19,35"
----------	----------------	----------------

3.20 **ÁREA CANAL JERÓNIMO**

Carta S.H.O.A. antigua N° 1126 Escala 1:50.000, 1ª Edición 30 noviembre 1990 Datum SAD - 69
 Carta S.H.O.A. vigente N° 11230 Escala 1:50.000, 1ª Edición 30 noviembre 1990, Datum SAD - 69

Sector: **Norweste Canal Jerónimo**

PUNTO	LATITUD S.	LONGITUD W.
1	53° 14' 21,00"	72° 22' 03,00"
2	53° 15' 00,00"	72° 23' 48,00"
3	53° 13' 56,00"	72° 25' 45,00"
4	53° 12' 36,00"	72° 26' 52,00"
5	53° 11' 52,00"	72° 26' 48,00"
6	53° 11' 51,00"	72° 27' 07,00"
7	53° 12' 39,00"	72° 27' 15,00"
8	53° 14' 23,00"	72° 25' 58,00"
9	53° 14' 25,00"	72° 28' 41,00"
10	53° 13' 09,00"	72° 32' 35,00"
11	53° 12' 13,00"	72° 32' 42,00"
12	53° 12' 15,00"	72° 33' 04,00"
13	53° 13' 18,00"	72° 32' 54,00"
14	53° 14' 39,00"	72° 28' 44,00"
15	53° 14' 38,00"	72° 25' 05,00"
16	53° 15' 08,00"	72° 24' 08,00"
17	53° 15' 29,00"	72° 25' 07,00"



Sector: **Estero Bending**

PUNTO	LATITUD S.	LONGITUD W.
1	53° 12' 47,00"	72° 16' 50,00"
2	53° 13' 22,00"	72° 19' 00,00"

3.21 **ÁREA: PUERTO ALTAMIRANO (SENO SKYRING).**

Carta S.H.O.A. antigua N° 1113 Escala 1:20.000, 3ª Ed. 1966, Datum Local
 Carta S.H.O.A. vigente N° 11721 Escala 1:20.000, 3ª Ed. 1966, Datum Local

Sector: **Puerto Altamirano**

PUNTO	LATITUD S.	LONGITUD W.
1	52° 32' 54,50"	71° 57' 30,75"
2	52° 33' 53,87"	71° 57' 30,75"
3	52° 33' 31,00"	71° 58' 27,55"
4	52° 32' 33,30"	71° 59' 06,22"
5	52° 32' 35,00"	71° 59' 24,35"
6	52° 33' 03,55"	71° 59' 05,25"
7	52° 33' 41,05"	71° 58' 56,80"
8	52° 33' 53,87"	71° 00' 05,25"
9	52° 33' 09,45"	71° 00' 05,25"

Coordenadas Fondeadero: Radio de borneo de 1.0 cable.

A	52° 32' 32,35"	71° 59' 15,54"
----------	----------------	----------------

3.22 **ÁREA: PUERTO WILLIAMS (SENO SKYRING).**

Carta S.H.O.A. antigua N° 1113 Escala 1:20.000, 3ª Ed. 1966, Datum Local
 Carta S.H.O.A. vigente N° 11721 Escala 1:20.000, 3ª Ed. 1966, Datum Local

Sector: **Puerto Williams**

PUNTO	LATITUD S.	LONGITUD W.
1	52° 33' 02,54"	72° 04' 06,10"
2	52° 33' 02,54"	72° 04' 08,30"
3	52° 32' 35,40"	72° 04' 39,60"
4	52° 31' 52,16"	72° 04' 36,60"
5	52° 31' 52,16"	72° 04' 55,25"
6	52° 32' 44,12"	72° 05' 00,00"
7	52° 33' 02,54"	72° 05' 39,60"
8	52° 32' 50,00"	72° 05' 39,60"

Coordenadas Fondeadero: Radio de borneo de 1.0 cable.

A	52° 31' 52,61"	72° 04' 46,16"
----------	----------------	----------------


Sector: **Estero Rebolledo**

PUNTO	LATITUD S.	LONGITUD W.
1	52° 32' 32,55"	72° 02' 53,03"
2	52° 33' 02,54"	72° 02' 53,03"
3	52° 33' 02,54"	72° 03' 44,59"

3.23 **ÁREA: BAHÍA DEL ÁGUILA (COSTA SURESTE DE PENÍNSULA BRUNSWICK).**

Carta S.H.O.A. antigua N° 1121 Escala 1:8.000, 2ª Ed. 1956, Datum Local
 Carta S.H.O.A. vigente N° 11431 Escala 1:8.000, 2ª Ed. 1956 c/c 1968, Datum Local

PUNTO	LATITUD S.	LONGITUD W.
1	53° 46' 53,55"	70° 58' 36,14"
2	53° 46' 53,55"	70° 58' 20,00"
3	53° 47' 13,45"	70° 58' 06,91"
4	53° 47' 34,45"	70° 58' 41,50"



5	53° 47' 16,30"	70° 59' 22,85"
6	53° 47' 20,55"	70° 59' 34,46"
7	53° 47' 47,00"	70° 59' 07,28"
8	53° 47' 54,74"	70° 59' 24,78"
9	53° 47' 50,80"	70° 59' 27,41"
10	53° 48' 03,00"	70° 59' 50,40"
11	53° 48' 03,00"	70° 59' 52,00"
12	53° 47' 44,80"	70° 59' 52,00"

Coordenadas Fondeadero: Radio de borneo de 0.7 cable.

A	53° 47' 17,08"	70° 59' 29,43"
---	----------------	----------------

3.24 **ÁREA: PUNTA GLASCOTT A CABO SAN ISIDRO.**

Carta S.H.O.A. antigua N° 1122 Escala 1:50.000 , 1ª Ed. 1938, Datum Local
Carta S.H.O.A. vigente N° 11432 Escala 1:50.000 , Ed 2001, Datum Local

Sector: **PUNTA GLASCOTT A CABO SAN ISIDRO.**

PUNTO	LATITUD S.	LONGITUD W.
1	53° 47' 36,00"	70° 59' 51,04"
2	53° 47' 58,85"	70° 59' 51,04"
3	53° 50' 02,10"	71° 03' 42,90"
4	53° 50' 00,00"	71° 04' 33,65"

3.25 **ÁREA: BAHÍA AGUA FRESCA.**

Carta S.H.O.A. antigua N° 1122 Escala 1:20.000, 1ª Ed. 1938, Datum Local
Carta S.H.O.A. vigente N° 11432 Escala 1:20.000 , Ed. 2001, Datum Local

Sector: **BAHÍA AGUA FRESCA.**

PUNTO	LATITUD S.	LONGITUD W.
1	53° 22' 01,62"	70° 57' 45,52"
2	53° 22' 01,62"	70° 57' 02,71"
3	53° 22' 33,94"	70° 57' 02,71"
4	53° 23' 07,24"	70° 58' 40,00"
5	53° 23' 35,87"	70° 58' 48,06"
6	53° 24' 17,59"	70° 58' 45,65"
7	53° 25' 00,00"	70° 57' 02,71"
8	53° 25' 00,00"	70° 58' 46,45"

3.26 **ÁREA: BAHÍA PORVENIR.**

Carta S.H.O.A. antigua N° 1142 Escala 1:10.000, 6ª Ed, 10 octubre 1985, Datum Hito XVIII

Carta S.H.O.A. vigente N° 11421 Escala 1:10.000 , 6ª Ed. 10 octubre 1985, Datum Hito XVIII

Sector: **Sur de Punta Sara**

PUNTO	LATITUD S.	LONGITUD W.
1	53° 19' 31,00"	70° 27' 08,18"
2	53° 18' 46,50"	70° 26' 24,27"

Sector: **Ribera Norte Bahía Porvenir**

PUNTO	LATITUD S.	LONGITUD W.
1	53° 17' 48,25"	70° 23' 04,10"
2	53° 17' 55,80"	70° 25' 12,45"

Sector: **Ribera Sur Bahía Porvenir**

PUNTO	LATITUD S.	LONGITUD W.
1	53° 18' 13,18"	70° 25' 33,30"



2	53° 18' 15,50"	70° 25' 07,15"
3	53° 18' 06,60"	70° 24' 43,10"
4	53° 18' 06,70"	70° 24' 21,00"
5	53° 18' 09,80"	70° 23' 03,00"
6	53° 17' 56,80"	70° 22' 35,90"

3.27 **ÁREA: PUERTO YARTOU.**

Carta S.H.O.A. antigua N° 1125 Escala 1:20.000, 1ª Ed.1946, Datum Local
Carta S.H.O.A. vigente N° 12511 Escala 1:20.000, 1ª Ed. 1946, Datum Local

Sector: **Punta Chown**

PUNTO	LATITUD S.	LONGITUD W.
1	53° 53' 13,00"	70° 07' 02,20"
2	53° 52' 59,28"	70° 07' 50,70"
3	53° 52' 22,70"	70° 08' 29,72"
4	53° 51' 18,00"	70° 08' 03,00"
5	53° 51' 18,00"	70° 08' 10,00"

Sector: **Punta Yartou**

PUNTO	LATITUD S.	LONGITUD W.
1	53° 54' 09,21"	70° 06' 54,27"
2	53° 54' 09,21"	70° 08' 41,85"
3	53° 53' 05,00"	70° 09' 45,40"
4	53° 53' 02,60"	70° 09' 32,22"
5	53° 53' 31,80"	70° 07' 12,00"

3.28 **ÁREA: SENOS Y PUERTOS EN LA RIBERA SUR DEL CANAL COCKBURN.**

Carta S.H.O.A. antigua N° 1201 Escala 1:165.000, 1ª Ed. 12 junio 1953, Datum Local

Carta S.H.O.A. vigente N° 12400 Escala 1:165.000, Ed.1996, Datum Local

Sector: **Puerto Imprevisto a Ribera Norte del Seno Chasco**

PUNTO	LATITUD S.	LONGITUD W.
1	54° 29' 28,00"	71° 45' 18,00"
2	54° 29' 00,00"	71° 45' 10,00"
3	54° 29' 18,00"	71° 43' 14,00"
4	54° 30' 54,00"	71° 38' 36,00"
5	54° 30' 42,00"	71° 38' 16,00"
6	54° 28' 24,00"	71° 43' 57,00"
7	54° 28' 31,00"	71° 46' 37,00"
8	54° 25' 37,00"	71° 54' 29,00"
9	54° 23' 45,00"	71° 49' 14,00"
10	54° 21' 55,00"	71° 35' 38,00"
11	54° 21' 41,00"	71° 27' 21,00"
12	54° 21' 40,00"	71° 26' 48,00"
13	54° 22' 05,00"	71° 17' 59,00"
14	54° 22' 30,00"	71° 15' 08,00"
15	54° 25' 51,00"	71° 06' 38,00"
16	54° 26' 26,00"	71° 00' 00,00"
17	54° 27' 03,00"	71° 00' 00,00"

Sector: **Canales Magdalena, Cockburn y Adyacentes**

PUNTO	LATITUD S.	LONGITUD W.
1	54° 27' 00,00"	71° 58' 32,00"
2	54° 26' 13,00"	71° 58' 32,00"
3	54° 25' 49,00"	71° 55' 18,00"
4	54° 29' 14,00"	71° 46' 48,00"
5	54° 29' 32,00"	71° 46' 19,00"
6	54° 30' 19,00"	71° 46' 09,00"
7	54° 31' 26,00"	71° 44' 14,00"



8	54° 31' 08,00"	71° 43' 35,00"
9	54° 29' 55,00"	71° 45' 19,00"
10	54° 32' 48,00"	71° 42' 18,00"
11	54° 32' 54,00"	71° 43' 09,00"

3.29 **ÁREA: SENOS Y PUERTOS EN COSTA NORTE DE ISLA CAPITÁN ARACENA (ESTRECHO DE MAGALLANES).**

Carta S.H.O.A. antigua N° 1201 Escala 1:165.000, 1ª Ed. 12 junio 1953, Datum Local

Carta S.H.O.A. antigua N° 1114 Escala 1:260.000, 4ª Ed. 15 septiembre 1987, c/c 1990, Datum Local

Carta S.H.O.A. vigente N° 11300 Escala 1:100.000, Ed. 1993 c/c 2002, Datum SAD - 69.

Sector: **Punta Hetterley**

PUNTO	LATITUD S.	LONGITUD W.
1	53° 56' 32,40"	71° 32' 03,80"
2	53° 56' 32,40"	71° 26' 34,40"
3	53° 57' 41,00"	71° 25' 27,90"
4	53° 59' 38,70"	71° 24' 55,90"

Sector: **Ribera Weste de Península Greenough**

PUNTO	LATITUD S.	LONGITUD W.
1	54° 02' 24,00"	71° 23' 51,30"
2	54° 02' 13,40"	71° 22' 31,70"
3	53° 58' 01,00"	71° 23' 49,80"
4	53° 58' 01,00"	71° 22' 12,30"

Sector: **Sureste de Península Greenough**

PUNTO	LATITUD S.	LONGITUD W.
1	53° 59' 51,50"	71° 16' 29,50"
2	54° 00' 55,00"	71° 11' 33,90"
3	54° 04' 30,90"	71° 10' 17,80"
4	54° 04' 13,50"	71° 06' 51,50"
5	54° 03' 31,20"	71° 04' 36,80"

3.30 **ÁREA: CANAL BEAGLE.**

Carta S.H.O.A. antigua N° 17, Escala 1:80.000, 2ª Edición 30 de diciembre de 1982. Datum Local.

Carta S.H.O.A. vigente N° 17, escala 1:80.000, 2ª ed. 30 diciembre 1982, Datum Local.

Sector: **Caleta Pantalón**

PUNTO	LATITUD S.	LONGITUD W.
1	54° 55' 41,53"	67° 30' 53,33"
2	54° 55' 23,07"	67° 28' 31,11"



3.31 **ÁREA: ESTERO CÓRDOVA Y ESTE DE GOLFO XAULTEGUA**

Carta S.H.O.A. antigua N° 1114 escala 1:260.000, 4ª Ed. 15 septiembre 1987, Datum Local

Carta S.H.O.A. antigua N° 1105 escala 1:100.000, 3ª Ed. 21 diciembre 1950, Datum Local

Carta S.H.O.A. vigente N° 11200 escala 1:100.000, 1ª Ed. 30 diciembre 1995, Datum SAD - 69.

Sector: **Estero Córdoba**

PUNTO	LATITUD S.	LONGITUD W.
1	53° 06' 28,00"	73° 35' 59,00"
2	53° 06' 28,00"	73° 32' 44,00"
3	53° 09' 53,00"	73° 31' 26,00"
4	53° 10' 45,00"	73° 31' 31,00"
5	53° 10' 45,00"	73° 30' 53,00"
6	53° 15' 48,00"	73° 29' 58,00"
7	53° 15' 48,00"	73° 30' 48,00"

Sector: **Bahía Buckle**

PUNTO	LATITUD S.	LONGITUD W.
1	53° 05' 16,00"	72° 55' 02,00"
2	53° 03' 08,00"	72° 55' 02,00"

Sector: **Punta Spoerer a Estuario Gómez Carreño**

PUNTO	LATITUD S.	LONGITUD W.
1	53° 09' 12,00"	72° 44' 21,00"
2	53° 08' 21,00"	72° 46' 07,00"
3	53° 10' 12,00"	72° 52' 12,00"
4	53° 07' 32,00"	72° 57' 59,00"
5	53° 06' 53,00"	72° 57' 17,00"

Sector: **Punta Frontón a Punta Lauca (Estero Retroceso)**

PUNTO	LATITUD S.	LONGITUD W.
1	53° 11' 18,00"	72° 51' 04,00"
2	53° 10' 39,00"	72° 52' 04,00"
3	53° 09' 51,00"	72° 48' 02,00"

Sector: **Ensenada Colo Colo a Punta Enfilación (Estero Pérez de Arce)**

PUNTO	LATITUD S.	LONGITUD W.
1	53° 10' 34,00"	72° 00' 06,00"
2	53° 08' 50,00"	72° 58' 06,00"
3	53° 13' 44,00"	72° 46' 25,00"
4	53° 15' 28,00"	72° 42' 41,00"

3.32 **ÁREA: ESTERO CÓRDOVA (COSTA NORESTE DE ISLA DESOLACIÓN)**

Carta S.H.O.A. antigua N° 1115 escala 1:10.000, 2ª Ed. 1945, Datum Local

Carta S.H.O.A. vigente N° 11212 Escala 1:10.000, 2ª Ed. 1945, c/c 1966 Datum Local.

Sector: **Caleta Baker**

PUNTO	LATITUD S.	LONGITUD W.
1	53° 10' 24,68"	73° 30' 02,68"
2	53° 10' 24,18"	73° 29' 50,80"



3	53° 10' 14,87"	73° 29' 38,09"
4	53° 10' 17,60"	73° 29' 55,48"

Coordenadas Fondateiro: Radio de borneo de 0.1 cable.

A	53° 10' 19,60"	73° 29' 44,16"
---	----------------	----------------

Anótese, tómesese razón, comuníquese, regístrese en el Ministerio de Bienes Nacionales y publíquese en el Diario Oficial.

POR ORDEN DEL PRESIDENTE DE LA REPUBLICA

J.P.

Jaime Ravinet de la Fuente

JAIME RAVINET DE LA FUENTE
MINISTRO DE DEFENSA NACIONAL

DISTRIBUCION:

CGR.	3
CJA.	1
DGTM.MM.	1
M.BB.NN.	1
SSP.	1
SNP.	1
JURIDICO	1
CC.MM.	2
D.S.XII ^a B.COSTERO	1
TOTAL	12

CQC/XII^a D.S/B.C.
09052005

