



REPUBLICA DE CHILE  
 MINISTERIO DE DEFENSA NACIONAL  
 SUBSECRETARIA DE MARINA

CM-040-94

FIJA AREAS APROPIADAS PARA EL EJERCICIO DE LA ACUICULTURA EN LA XII REGION DE MAGALLANES Y ANTARTICA CHILENA.

MINISTERIO DE HACIENDA  
 OFICINA DE PARTES

RECIBIDO

MINISTERIO DE DEFENSA NACIONAL  
 SUBSECRETARIA DE MARINA

28 SEP 1994

TRAMITADO

DECRETO No. **340**

CONTRALORIA GENERAL  
 TOMA DE RAZON

23 SET. 1994

RECEPCION

DEPART. JURIDICO		
DEP. T. R. Y REGISTRO		
DEPART. CONTABIL.		
SUB DEPTO. C. CENTRAL		
SUB DEPTO. E. CUENTAS		
SUB DEPTO. C. Y Bienes Nac.	23 SET. 1994	OCT 7 1994
DEPART. AUDITORIA		
DEPART. V.O.P. U. y T.		
SUB DEPTO. MUNICIP.		

REFRENDACION

REF. POR \$.....

IMPUTAC.....

ANOT POR \$.....

IMPUTAC.....

DEPUC. DTO.....

SANTIAGO, 16 SET. 1994

VISTO: La Resolución de la Subsecretaría Pesca Nº62 de 28 de Enero de 1993, del Ministerio de Economía, Fomento y Reconstrucción; el Informe Técnico de dicha Subsecretaría para la determinación de Areas Apropiadas y el Ejercicio de la Acuicultura remitido por oficio Orde 774 de fecha 17 de Noviembre de 1993; lo dispuesto en artículo 67 de la Ley Nº18.892 de 1989, Ley General de Pesca y Acuicultura y sus modificaciones, cuyo texto refundido coordinado y sistematizado fue fijado por D.F.L. Nº430, Ministerio de Economía Fomento y Reconstrucción, de 1992; señalado por la Dirección General de Fronteras y Límites del Estado, según Oficio Ordinario Nº F-42 de fecha de 07 Enero de 1994; y el Decreto Supremo Nº 654, de 1994, Ministerio del Interior.

DECRETO

1.- FIJANSE como Areas Apropiadas para el Ejercicio de la Acuicultura (AAA) en la XIIa Región de Magallanes y de la Antártica Chilena, los espacios marítimos, playas mar y terrenos de playa fiscales comprendidos entre latitudes 48º50'30" Sur y 55º04'07,82" Sur, y circunscritos por las coordenadas geográficas que se indican en las cartas náuticas editadas por el Servicio Hidrográfico y Oceanográfico de la Armada (S.H.O.A.), que ha continuación expresan:



Ministerio de Bienes Nacionales  
 División de Bienes Nacionales  
 Registro 21 SEP 1994  
 Vº Bº Jefe Rm

TOMO RAZON

28 SET. 1994

*[Signature]*  
 CONTRALOR GENERAL  
 DE LA REPUBLICA

AREAS APROPIADAS PARA LA ACUICULTURA EN LA XII REGION

AREA: BAHIA LIBERTA Y BAHIA MAGENTA (PLANO N°1) ✓  
 CARTA SHOA N°941. ESC. 1:20.000. 4a. ED. 20 Mayo 1983. X

SECTOR	PUNTO	LATITUD S.	LONGITUD W.
Punta Micrometro	1	48°53'28,86"	74°22'28,22"
	2	48°53'41,44"	74°22'34,42"
	3	48°53'54,44"	74°22'17,90"
	4	48°54'00,00"	74°21'00,00"
	5	48°53'46,31"	74°21'00,00"

SECTOR	PUNTO	LATITUD S.	LONGITUD W.
Bahia Magenta	1	48°54'20,88"	74°21'00,00"
	2	48°54'24,00"	74°22'53,80"
	3	48°54'33,72"	74°23'14,75"
	4	48°55'30,48"	74°23'12,98"
	5	48°56'39,30"	74°22'08,16"
	6	48°57'54,61"	74°22'10,62"
	7	48°57'54,61"	74°22'47,50"
	8	48°56'56,95"	74°22'47,50"
	9	48°55'52,86"	74°23'51,73"
	10	48°56'00,00"	74°24'04,72"
	11	48°56'56,95"	74°23'36,19"
	12	48°57'23,48"	74°23'39,83"

AREA: BAHIA LIBERTA Y PUERTO GRAY (PLANO N° 1-A) ✓  
 CARTA SHOA N°908 ESC. 1:20.000. 1a. ED. 1952. X  
 9511 WLS 84 1997

PUNTO	LATITUD S.	LONGITUD W.
1	48°55'17,32"	74°22'44,82"
2	48°55'22,54"	74°21'50,77"
3	48°55'47,55"	74°21'06,84"
4	48°55'50,98"	74°21'25,48"
5	48°55'44,11"	74°21'31,23"
6	48°55'37,43"	74°21'59,30"
7	48°55'38,62"	74°22'44,82"

COORDENADAS A 48°55'50,98"  
 FONDEADERO RADIO DE BORNEO 1,16



AREA: SENO DE EDIMBURGO (PLANO N°2) \*  
CARTA SHOA N°941. ESC. 1:40.000. 4a. ED. Mayo 1983.

PUNTO	LATITUD S.	LONGITUD W.
1	49°05'05,80"	74°22'13,31"
2	49°03'20,00"	74°22'00,00"
3	49°02'52,90"	74°21'44,10"
4	49°02'56,64"	74°22'33,77"
5	49°04'54,19"	74°23'08,34"
6	49°04'48,90"	74°23'28,21"

AREA: PUERTO EDEN (PLANO 2-A) X  
CARTA SHOA N°908. ESC. 1:20.000. 1a. ED. 1952.

ASII 1/000 W4584 1997

SECTOR	PUNTO	LATITUD S.	LONGITUD W.
NORWESTE DE ISLOTE JAPHET	1	49°06'50,21"	74°25'31,50"
	2	49°07'18,58"	74°25'23,50"


SECTOR	PUNTO	LATITUD S.	LONGITUD W.
BAHIA SUCIA	1	49°07'33,00"	74°25'20,00"
	2	49°07'44,02"	74°25'15,00"

SECTOR	PUNTO	LATITUD S.	LONGITUD W.
SACO AL NORTE DE CALETA MA-LACCA	1	49°07'45,65"	74°25'55,00"
	2	49°07'46,63"	74°26'08,50"

SECTOR	PUNTO	LATITUD S.	LONGITUD W.
SACO AL WESTE DE PUNTA OLDFIELD	1	49°08'04,56"	74°26'21,50"
	2	49°08'18,45"	74°26'56,80"

SECTOR	PUNTO	LATITUD S.	LONGITUD W.
NORWESTE DE ARRECIFE HAMMOND	1	49°08'57,71"	74°26'49,50"
	2	49°09'51,52"	74°26'11,00"

SECTOR	PUNTO	LATITUD S.	LONGITUD W.
ISLA CARLOS ISLA DULCE	1	49°09'42,00"	74°25'33,50"
	2	49°09'35,02"	74°25'17,00"



3	49° 09' 07, 82"	74° 25' 08, 00"
4	49° 09' 01, 95"	74° 25' 07, 50"
5	49° 08' 59, 02"	74° 25' 11, 00"
6	49° 08' 54, 78"	74° 25' 16, 80"
7	49° 08' 56, 08"	74° 25' 27, 50"
8	49° 09' 08, 47"	74° 25' 41, 80"
9	49° 09' 14, 34"	74° 25' 46, 50"

LONGITUD W.

SECTOR PUNTO

LATITUD S.

ISLA MORTON	1	49° 07' 43, 17"	74° 24' 50, 00"
	2	49° 07' 51, 84"	74° 24' 57, 80"
	3	49° 08' 29, 54"	74° 25' 05, 80"
	4	49° 08' 41, 73"	74° 25' 02, 50"
	5	49° 09' 03, 91"	74° 24' 44, 00"
	6	49° 08' 51, 19"	74° 24' 16, 80"
	7	49° 08' 48, 26"	74° 24' 16, 80"
	8	49° 08' 06, 39"	74° 24' 20, 00"

*JD*

AREA: ESTERO BACKOUT (PLANO N°3) X  
CARTA SHOA N°917X ESC. 1:40.000. 1a. ED. abril 1979 X

PUNTO LATITUD S. LONGITUD W.

1	49° 35' 00, 00"	74° 28' 00, 00"
2	49° 35' 33, 93"	74° 29' 12, 31"
3	49° 39' 21, 67"	74° 32' 40, 00"
4	49° 39' 10, 96"	74° 32' 40, 00"
5	49° 37' 30, 96"	74° 32' 40, 00"
6	49° 36' 00, 00"	74° 32' 40, 00"

AREA: ESTERO FALCON (PLANO N°4) X

CARTA SHOA N°906 ESCALA 1:200.000. 1a. ED. octubre 1951 X  
*9320* *10000* *red 69 - 1996*

SECTOR PUNTO LATITUD S. LONGITUD W.

ACCESO ESTE-	1	49° 32' 30, 00"	74° 03' 20, 00"
RO FALCON	2	49° 32' 50, 00"	73° 54' 17, 00"
	3	49° 33' 07, 00"	73° 54' 17, 00"

SACO ESTERO	1	49° 39' 07, 00"	73° 50' 23, 00"
FALCON	2	49° 40' 00, 00"	73° 50' 40, 00"

AREA: SENOS EUROPA, PENGUIN Y JARPA (PLANO N°5) X  
CARTA SHOA N°914. ESC. 1:150.000. 1a. ED. 1952.

*10320* *10000* *SAD 69 - 1996*



SECTOR	PUNTO	LATITUD S.	LONGITUD W.
RIBERA SUR-	1	50°01'40,00"	74°25'00,00"
WESTE DEL	2	50°01'25,00"	74°24'43,00"
SENO EUROPA	3	50°02'50,00"	74°21'46,00"
	4	50°07'44,50"	74°15'38,00"
	5	50°14'15,00"	74°10'13,00"
	6	50°14'30,00"	74°08'18,00"


SECTOR	PUNTO	LATITUD S.	LONGITUD W.
SACO DEL	1	50°15'35,00"	73°59'08,00"
SENO EUROPA	2	50°16'38,00"	74°00'00,00"

SECTOR	PUNTO	LATITUD S.	LONGITUD W.
RIBERA NORTE	1	49°59'16,00"	74°00'55,00"
DE SENO PEN-	2	49°59'30,00"	74°00'55,00"
GUIN	3	49°58'37,00"	74°05'13,00"
	4	49°55'18,00"	74°10'30,00"
	5	49°55'00,00"	74°09'48,00"
	6	49°55'00,00"	74°07'05,00"

SECTOR	PUNTO	LATITUD S.	LONGITUD W.
SACO SENO	1	50°01'25,00"	74°01'28,00"
PENGUIN	2	50°01'35,00"	73°55'18,00"
	3	50°01'07,00"	73°53'28,00"

SECTOR	PUNTO	LATITUD S.	LONGITUD W.
RIBERA SUR	1	50°00'04,00"	74°04'10,00"
DE SENO	2	49°56'28,00"	74°12'45,00"
PENGUIN	3	49°55'35,00"	74°18'13,00"

SECTOR	PUNTO	LATITUD S.	LONGITUD W.
RIBERA NORES-	1	49°56'55,00"	74°20'27,00"
TE DE SENO	2	49°59'44,00"	74°23'08,00"
EUROPA	3	50°07'45,00"	74°12'50,00"
	4	50°09'30,00"	74°12'00,00"
	5	50°10'46,00"	74°11'30,00"
	6	50°12'38,00"	74°09'37,00"
	7	50°13'00,00"	74°08'30,00"
	8	50°13'00,00"	74°02'12,00"
	9	50°13'40,00"	74°01'22,00"



AREA: ESTERO PEEL Y ESTEROS ADYACENTES (PLANO N°6) X  
 CARTA SHOA N°914. ESC. 1:150.000. 1a. ED. 1952. X

SECTOR	PUNTO	LATITUD S.	LONGITUD W.
SACO ESTERO PEEL	1	50°31'35,00"	73°43'20,00"
	2	50°31'02,00"	73°44'40,00"

SECTOR	PUNTO	LATITUD S.	LONGITUD W.
RIBERA WESTE ESTERO PEEL	1	50°31'02,00"	73°44'40,00"
	2	50°34'10,00"	73°45'55,00"
	3	50°38'20,00"	73°47'08,00"
	4	50°43'20,00"	73°48'48,00"


SECTOR	PUNTO	LATITUD S.	LONGITUD W.
SUR DE PE- NINSULA WILCOCK	1	50°46'51,00"	73°50'38,00"
	2	50°51'05,00"	73°55'36,00"
	3	50°51'19,00"	74°03'00,00"
	4	50°49'55,00"	74°03'00,00"

SECTOR	PUNTO	LATITUD S.	LONGITUD W.
RIBERA SUR DE ESTERO PEEL	1	50°52'50,00"	74°02'12,00"
	2	50°52'37,00"	73°56'28,00"

SECTOR	PUNTO	LATITUD S.	LONGITUD W.
SACO ESTERO AMALIA	1	50°55'40,00"	73°50'19,00"
	2	50°53'30,00"	73°48'05,00"

SECTOR	PUNTO	LATITUD S.	LONGITUD W.
RIBERA SUR DE ESTERO CALVO	1	50°39'48,00"	73°45'30,00"
	2	50°38'25,00"	73°38'15,00"
	3	50°38'30,00"	73°37'35,00"
	4	50°39'51,00"	73°33'31,00"

SECTOR	PUNTO	LATITUD S.	LONGITUD W.
RIBERA NORTE DE ESTERO CALVO	1	50°33'55,00"	73°44'24,00"
	2	50°37'23,00"	73°39'00,00"
	3	50°38'24,00"	73°34'00,00"



SECTOR	PUNTO	LATITUD S.	LONGITUD W.
SACO DE ESTERO CALVO	1	50°40'00,00"	73°33'11,00"
	2	50°39'45,00"	73°31'45,00"

AREA: CANAL PITT (PLANO N°7) X  
 CARTA SHOA N°914. ESC. 1:150.000. 1a. ED. 1952.

SECTOR	PUNTO	LATITUD S.	LONGITUD W.
BAHIA PITT	1	50°45'36,00"	74°08'09,00"
	2	50°46'02,00"	74°07'50,00"


SECTOR	PUNTO	LATITUD S.	LONGITUD W.
SURESTE DE ISLA CHATHAM	1	50°51'04,00"	74°11'10,00"
	2	50°51'08,00"	74°13'45,00"
	3	50°50'50,00"	74°17'18,00"

AREA: ISLA OWEN Y CANALES ADYACENTES (PLANO N°8) X  
 CARTA SHOA N°1001. ESC. 1:100.000. 1a. ED. 12 agosto 1953.

SECTOR	PUNTO	LATITUD S.	LONGITUD W.
1 (SIN NOMBRE)	1	51°07'00,00"	73°46'49,56"
	2	51°07'00,00"	73°46'28,69"
	3	51°10'49,20"	73°44'10,43"
	4	51°16'09,52"	73°54'00,00"
	5	51°15'44,44"	73°54'00,00"

SECTOR	PUNTO	LATITUD S.	LONGITUD W.
2 (SIN NOMBRE)	1	51°07'00,00"	73°45'44,34"
	2	51°10'06,48"	73°43'18,26"
	3	51°11'01,62"	73°43'10,43"
	4	51°13'22,70"	73°47'11,47"
	5	51°14'37,29"	73°46'48,52"
	6	51°16'09,08"	73°43'37,56"
	7	51°17'21,08"	73°42'50,60"
	8	51°18'24,32"	73°42'33,00"
	9	51°07'00,00"	73°45'26,08"

SECTOR	PUNTO	LATITUD S.	LONGITUD W.
3 (SIN NOMBRE)	1	51°20'19,45"	73°42'45,39"
	2	51°22'58,35"	73°43'07,82"




3	51°25'33,72"	73°41'39,13"
4	51°28'08,10"	73°39'16,69"
5	51°30'49,94"	73°38'52,17"
6	51°30'49,94"	73°39'33,91"
7	51°29'14,27"	73°39'49,56"
8	51°27'12,32"	73°41'30,00"
9	51°30'30,00"	73°40'23,47"
10	51°32'34,05"	73°38'18,26"
11	51°35'00,00"	73°37'38,08"
12	51°35'00,00"	73°37'17,73"

SECTOR	PUNTO	LATITUD S.	LONGITUD W.
NORTE DE ISLA OWEN	1	51°17'51,24"	73°54'00,00"
	2	51°16'47,02"	73°54'00,00"
	3	51°14'25,94"	73°49'00,00"
	4	51°16'13,29"	73°45'04,17"
	5	51°18'14,59"	73°43'40,17"

SECTOR	PUNTO	LATITUD S.	LONGITUD W.
SUR ISLA OWEN	1	51°22'42,16"	73°44'25,00"
	2	51°22'44,75"	73°50'52,69"
	3	51°21'15,56"	73°54'00,00"
	4	51°18'40,54"	73°54'00,00"


SECTOR	PUNTO	LATITUD S.	LONGITUD W.
NORWESTE DE PENINSULA STAINES	1	51°35'00,00"	73°38'48,00"
	2	51°32'48,64"	73°39'19,82"
	3	51°31'36,32"	73°41'00,00"
	4	51°28'18,81"	73°42'07,82"
	5	51°24'37,29"	73°44'14,60"
	6	51°23'40,21"	73°45'04,17"
	7	51°23'14,27"	73°46'51,30"
	8	51°23'14,27"	73°47'26,08"
	9	51°23'51,89"	73°47'35,47"
	10	51°26'30,00"	73°45'26,08"
	11	51°26'42,00"	73°46'04,17"
	12	51°23'40,00"	73°48'36,52"
	13	51°23'03,24"	73°51'35,47"
	14	51°21'55,13"	73°54'00,00"
	15	51°22'16,54"	73°54'00,00"

AREA: SENO ULTIMA ESPERANZA Y CANALES ADYACENTES (PLANO N°9) X  
 CARTA SHOA N°1101. ESC. 1:150.000. 1a. ED. 1929.





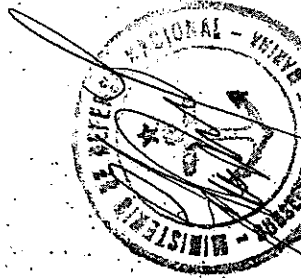
SECTOR	PUNTO	LATITUD S.	LONGITUD W.
SACO ESTERO ULTIMA ESPERANZA	1	51°31'07,31"	73°12'30,00"
	2	51°30'21,95"	73°08'40,00"
	3	51°30'00,00"	73°08'30,00"
	4	51°30'00,00"	73°20'13,06"
SECTOR	PUNTO	LATITUD S.	LONGITUD W.
RIBERA NORTE ESTERO ULTIMA ESPERANZA	1	51°36'13,17"	72°42'37,60"
	2	51°39'00,00"	72°42'37,60"
	3	51°37'01,95"	72°44'30,00"
	4	51°31'19,02"	73°07'04,00"
SECTOR	PUNTO	LATITUD S.	LONGITUD W.
AL WESTE DE PUNTA RODRIGUEZ	1	51°43'02,00"	72°42'37,60"
	2	51°41'43,90"	72°42'37,60"
	3	51°40'03,90"	72°45'09,60"
SECTOR	PUNTO	LATITUD S.	LONGITUD W.
RIBERA SUR ESTERO ULTIMA ESPE- RANZA	1	51°38'42,43"	72°46'45,60"
	2	51°37'04,87"	72°50'24,00"
	3	51°35'55,60"	72°55'49,60"
	4	51°32'02,92"	73°08'23,20"
SECTOR	PUNTO	LATITUD S.	LONGITUD W.
SENO EREZCANO	1	51°32'00,00"	73°08'37,60"
	2	51°31'07,31"	73°12'30,00"
SECTOR	PUNTO	LATITUD S.	LONGITUD W.
AL SUR DE PUERTO DEMAISTRE	1	51°48'45,85"	72°30'12,00"
	2	51°47'46,34"	72°31'19,20"
	3	51°47'46,34"	72°28'44,00"
SECTOR	PUNTO	LATITUD S.	LONGITUD W.
AL NORTE DE MORRO JORGE	1	51°47'46,34"	72°34'30,00"
	2	51°47'46,34"	72°32'28,00"
	3	51°49'46,82"	72°33'46,40"
	4	51°50'14,63"	72°38'12,00"




SECTOR	PUNTO	LATITUD S.	LONGITUD W.
ESTERO WORSLEY, AL WESTE DEL MERIDIANO 73°00' W.	1	51°41'47,80"	73°05'52,00"
	2	51°43'18,04"	73°07'30,00"
SECTOR ESTERO WORSLEY, EN EL MERIDIANO 73°00'	PUNTO	LATITUD S.	LONGITUD W.
	1	51°45'48,78"	72°57'54,40"
2	51°43'21,95"	73°03'16,00"	
SECTOR SURESTE DE ISIA DONOSO	PUNTO	LATITUD S.	LONGITUD W.
	1	51°51'30,00"	72°45'44,00"
2	51°47'42,43"	72°58'14,40"	
SECTOR BAHIA CORUÑA	PUNTO	LATITUD S.	LONGITUD W.
	1	51°50'38,53"	72°42'56,00"
2	51°50'56,09"	72°44'44,00"	
SECTOR ESTERO DE LAS MONTAÑAS (1)	PUNTO	LATITUD S.	LONGITUD W.
	1	51°45'54,63"	73°19'18,40"
2	51°41'09,75"	73°20'44,00"	
SECTOR ESTERO DE LAS MONTAÑAS (2)	PUNTO	LATITUD S.	LONGITUD W.
	1	51°53'30,00"	73°17'30,00"
2	51°48'30,00"	73°18'16,00"	
SECTOR ESTERO DE LAS MONTAÑAS (3)	PUNTO	LATITUD S.	LONGITUD W.
	1	51°57'12,19"	73°17'30,00"
2	51°55'03,90"	73°18'30,00"	



SECTOR	PUNTO	LATITUD S.	LONGITUD W.
ESTERO DE LAS MONTAÑAS (4)	1	52° 02' 57,56"	73° 17' 00,00"
	2	51° 57' 48,78"	73° 17' 30,00"
SECTOR ESTERO DE LAS MONTAÑAS (5)	PUNTO	LATITUD S.	LONGITUD W.
	1	51° 50' 46,34"	73° 19' 23,20"
2	51° 55' 03,90"	73° 19' 24,80"	
SECTOR ESTERO DE LAS MONTAÑAS (6)	PUNTO	LATITUD S.	LONGITUD W.
	1	52° 00' 33,17"	73° 19' 00,00"
2	51° 59' 25,85"	73° 19' 00,00"	
SECTOR ESTERO DE LAS MONTAÑAS (7)	PUNTO	LATITUD S.	LONGITUD W.
	1	52° 07' 00,00"	73° 16' 40,00"
2	52° 04' 53,65"	73° 18' 30,00"	
SECTOR SACO SENO TARABA	PUNTO	LATITUD S.	LONGITUD W.
	1	51° 54' 49,26"	73° 28' 00,00"
	2	51° 55' 51,21"	73° 28' 00,00"
	3	51° 59' 00,00"	73° 25' 28,00"
	4	51° 59' 30,00"	73° 25' 57,60"
	5	51° 56' 56,09"	73° 28' 00,00"
6	51° 57' 46,34"	73° 28' 00,00"	
SECTOR SENO BOR-COSKY	PUNTO	LATITUD S.	LONGITUD W.
	1	51° 49' 46,34"	73° 03' 26,40"
2	51° 49' 38,04"	73° 02' 06,40"	
SECTOR NORESTE DE PENINSULA ROCA	PUNTO	LATITUD S.	LONGITUD W.
	1	51° 49' 49,75"	72° 59' 00,00"
	2	51° 50' 33,65"	72° 56' 44,61"
3	51° 51' 09,26"	72° 56' 44,61"	



SECTOR	PUNTO	LATITUD S.	LONGITUD W.
RIBERA WESTE ESTERO RESI	1	51°54'00,00"	73°07'30,00"
	2	51°53'30,00"	73°05'00,00"
	3	51°51'47,31"	73°03'30,00"
SECTOR	PUNTO	LATITUD S.	LONGITUD W.
NORTE CANAL SANTA MARIA	1	51°57'43,90"	73°07'15,38"
	2	51°56'41,46"	73°03'03,84"
SECTOR	PUNTO	LATITUD S.	LONGITUD W.
PUNTA OBS- TRUCCION	1	51°57'27,80"	72°49'18,30"
	2	51°58'00,00"	72°46'30,00"
SECTOR	PUNTO	LATITUD S.	LONGITUD W.
ESTE DE PENINSULA BARROS ARANA	1	52°06'20,48"	72°39'00,00"
	2	52°00'23,41"	72°45'00,00"
SECTOR	PUNTO	LATITUD S.	LONGITUD W.
WESTE DE ESTERO POCA ESPERANZA	1	52°18'00,00"	72°57'19,23"
	2	52°11'36,00"	72°57'38,46"
	3	52°10'30,00"	72°59'03,07"
	4	52°10'21,95"	73°02'03,84"
	5	52°14'38,53"	73°06'19,23"
	6	52°14'19,02"	73°07'07,69"
	7	52°10'17,07"	73°03'00,00"
	8	52°08'21,95"	73°00'00,00"
	9	52°04'54,63"	72°59'30,00"
	10	52°04'54,63"	73°00'08,00"
	11	52°18'00,00"	72°58'14,61"
SECTOR	PUNTO	LATITUD S.	LONGITUD W.
ESTE DE ESTERO POCA ESPERANZA	1	52°04'52,68"	72°58'30,00"
	2	52°06'49,75"	72°58'50,00"
	3	52°10'11,21"	72°58'36,15"
	4	52°10'41,46"	72°57'34,61"
	5	52°14'02,92"	72°52'57,00"
	6	52°14'21,95"	72°54'00,00"
	7	52°12'27,31"	72°56'37,69"
	8	52°18'00,00"	72°56'28,00"
	9	52°18'00,00"	72°51'48,00"



SECTOR	PUNTO	LATITUD S.	LONGITUD W.
BAHIA CARIBES	1	52° 07' 24,39"	73° 07' 23,07"
	2	52° 08' 28,00"	73° 13' 35,38"

SECTOR	PUNTO	LATITUD S.	LONGITUD W.
ENSENADA ANCON SIN SALIDA	1	52° 13' 39,02"	73° 21' 40,76"
	2	52° 13' 44,87"	73° 17' 02,00"
	3	52° 12' 30,00"	73° 15' 00,00"
	4	52° 10' 48,78"	73° 14' 32,00"

SECTOR	PUNTO	LATITUD S.	LONGITUD W.
RIBERA WESTE DE ESTERO OBSTRUCCION	1	52° 17' 43,41"	72° 36' 43,84"
	2	52° 15' 41,46"	72° 31' 28,00"
	3	52° 12' 58,00"	72° 32' 59,00"
	4	52° 13' 16,09"	72° 34' 00,00"
	5	52° 13' 03,90"	72° 34' 40,76"
	6	52° 11' 28,00"	72° 34' 30,00"
	7	52° 07' 13,65"	72° 37' 03,07"
COORDENADAS FONDEADERO RADIO DE BORNEO 2,5 CABLES	A	52° 13' 04,87"	72° 34' 19,23"

SECTOR	PUNTO	LATITUD S.	LONGITUD W.
RIBERA ESTE DE ESTERO OBSTRUCCION	1	52° 06' 05,85"	72° 34' 40,76"
	2	52° 15' 08,78"	72° 28' 52,30"
	3	52° 18' 00,00"	72° 30' 00,00"

AREA: CANAL SEÑORET Y ESTERO EBERHARDT (PLANO N° 9-A)  
CARTA SHOA N° 1103. ESC. 1:35.000. 2a. ED. 1944;

SECTOR	PUNTO	LATITUD S.	LONGITUD W.
RIBERA NORTE SENO ULTIMA ESPERANZA Y ESTERO EBERHARD	1	51° 42' 20,49"	72° 34' 36,10"
	2	51° 42' 20,49"	72° 35' 34,46"
	3	51° 41' 09,44"	72° 39' 21,88"
	4	51° 40' 50,09"	72° 41' 00,00"
	5	51° 40' 56,92"	72° 41' 29,72"
	6	51° 38' 50,09"	72° 42' 54,71"
	7	51° 36' 08,20"	72° 42' 54,71"

SECTOR	PUNTO	LATITUD S.	LONGITUD W.
RIBERA SUR SENO ULTIMA ESPERANZA	1	51° 41' 40,98"	72° 42' 54,71"
	2	51° 41' 52,37"	72° 42' 37,38"
	3	51° 41' 55,21"	72° 40' 12,68"



SECTOR	PUNTO	LATITUD S.	LONGITUD W.
	4	51°42'56,92"	72°42'54,71"
PUNTA RODRI-	1	51°41'58,06"	72°39'54,71"
GUEZ A PUNTA	2	51°43'01,13"	72°36'00,00"
MILA	3	51°43'24,00"	72°36'00,00"

AREA: PUERTOS NATALES Y BORIES (PLANO N°9-B)  
 CARTA SHOA N°1135. ESC. 1:15.000. 1a. ED. 1974.


SECTOR	PUNTO	LATITUD S.	LONGITUD W.
AL NORWESTE	1	51°42'22,25"	72°35'32,18"
DE PUERTO	2	51°42'44,51"	72°34'32,72"
BORIES	3	51°42'47,41"	72°34'14,02"
	4	51°42'32,51"	72°34'07,79"

SECTOR	PUNTO	LATITUD S.	LONGITUD W.
AL SURESTE	1	51°43'05,32"	72°32'53,75"
DE PUERTO	2	51°43'19,35"	72°32'51,42"
BORIES	3	51°43'40,25"	72°32'03,89"

SECTOR	PUNTO	LATITUD S.	LONGITUD W.
COSTA AL SUR	1	51°45'33,14"	72°31'31,94"
DE PUERTO	2	51°47'31,00"	72°30'18,70"
NATALES	3	51°47'30,96"	72°29'43,63"
	4	51°47'25,88"	72°29'43,63"

SECTOR	PUNTO	LATITUD S.	LONGITUD W.
RIBERA WESTE	1	51°43'24,82"	72°36'00,00"
DEL CANAL	2	51°43'00,24"	72°36'00,00"
SEÑORET	3	51°44'00,00"	72°33'00,00"
	4	51°44'41,03"	72°33'00,00"
	5	51°44'52,25"	72°33'00,00"
	6	51°45'29,03"	72°32'39,89"
	7	51°45'53,22"	72°33'06,23"
	8	51°46'14,51"	72°32'22,75"
	9	51°46'50,61"	72°31'46,98"
	10	51°47'31,00"	72°32'15,19"
	11	51°47'31,00"	72°34'14,02"
	A	51°44'46,30"	72°33'03,89"


COORDENADAS  
 FONDEADERO  
 RADIO DE BORNEO  
 1 CABLE



AREA: BAHIA DESENGAÑO Y PUERTO LASTARRIA (PLANO N°9-C)  
 CARTA SHOA N°1104. ESC. 1:50.000. 3a. ED. 1945.

SECTOR	PUNTO	LATITUD S.	LONGITUD W.
BAHIA DESEN- GAÑO	1	51°51'22,24"	72°32'16,95"
	2	51°56'27,20"	72°36'02,60"

SECTOR	PUNTO	LATITUD S.	LONGITUD W.
PUERTO LASTARRIA	1	51°57'18,40"	72°36'41,73"
	2	51°57'51,00"	72°36'53,47"
	3	51°57'48,00"	72°37'41,73"
	4	51°56'04,00"	72°37'27,39"
	A	51°57'50,38"	72°37'15,65"



AREA: PUERTO PINTO (PLANO N°9-D)  
 CARTA SHOA N°1104. ESC. 1:5.000. 3a. ED. 1945.

PUNTO	LATITUD S.	LONGITUD W.
1	51°55'10,96"	72°56'47,52"
2	51°55'33,30"	72°56'44,29"
3	51°55'33,87"	72°57'03,15"
4	51°55'10,96"	72°57'11,53"
A	51°55'32,74"	72°56'53,43"

COORDENADAS  
 FONDEADERO  
 RADIO DE  
 BORNEO 1 CABLE

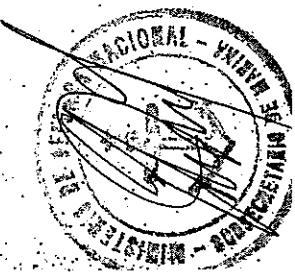
AREA: BAHIA LADRILLERO (PLANO N°9-E)  
 CARTA SHOA N°1104. ESC. 1:30.000. 3a. ED. 1945.

PUNTO	LATITUD S.	LONGITUD W.
1	52°03'14,58"	72°56'56,85"
2	52°03'14,58"	72°56'07,06"
3	52°05'00,00"	72°55'39,26"
4	52°05'59,31"	72°55'41,62"
5	52°05'59,31"	72°55'20,41"
6	52°02'47,84"	72°54'53,40"

COORDENADAS  
 FONDEADERO  
 RADIO DE BORNEO  
 1,16 CABLES

AREA: PUERTO CONDELL (PLANO N°9-F)  
 CARTA SHOA N°1104. ESC. 1:10.000. 3a. ED. 1945.

PUNTO	LATITUD S.	LONGITUD W.
A	52°06'00,97"	72°55'30,00"



PUNTO	LATITUD S.	LONGITUD W.
1	52°06'35,00"	73°07'44,65"
2	52°05'58,29"	73°08'43,87"
3	52°05'58,29"	73°08'54,11"
4	52°06'45,16"	73°08'43,13"

52°05'58,29"

73°08'49,33"

COORDENADAS  
FONDEADERO  
RADIO DE BORNEO  
0,5 CABLES

AREA: PUERTO FONTAINE (PLANO N°9-G)  
CARTA SHOA N°1104. ESC. 1:10.000. 3a. ED. 1945.

PUNTO	LATITUD S.	LONGITUD W.
1	52°05'10,42"	73°25'37,76"
2	52°04'27,83"	73°26'06,27"
3	52°04'29,41"	73°26'23,53"
4	52°05'10,42"	73°26'40,00"

52°04'30,74"

73°26'14,38"

COORDENADAS  
FONDEADERO  
RADIO DE BORNEO  
1 CABLE

AREA: SENO TARABA (PLANO N°10)  
CARTA SHOA N°1007. ESC. 1:100.000. 1a. ED. 1970.

SECTOR	PUNTO	LATITUD S.	LONGITUD W.
RIBERA WESTE DE SENO TARABA	1	51°58'39,00"	73°28'00,00"
	2	51°54'34,00"	73°31'10,00"
	3	51°51'48,00"	73°32'12,00"
	4	51°50'03,00"	73°33'56,00"
	5	51°50'36,00"	73°34'07,00"

SECTOR	PUNTO	LATITUD S.	LONGITUD W.
RIBERA ESTE DE SENO TARABA	1	51°48'03,00"	73°33'35,00"
	2	51°49'04,00"	73°33'45,00"
	3	51°51'28,00"	73°31'07,00"
	4	51°54'27,00"	73°30'06,00"
	5	51°57'07,00"	73°28'00,00"
	6	51°56'09,00"	73°28'00,00"

AREA: ACCESOS A CALETA HOSE, ESTERO CLAPPERTON Y SENO AGUILA (PLANO  
N°11)

CARTA SHOA N°1008. ESC. 1:30.000. 2a. ED. 20 julio 1989.





PUNTO	LATITUD S.	LONGITUD W.
1	52°27'35,23"	73°37'10,26"
2	52°28'08,31"	73°36'48,94"
3	52°28'14,68"	73°36'48,94"
4	52°29'04,40"	73°35'52,89"
5	52°29'21,33"	73°35'21,31"
6	52°28'37,58"	73°33'03,47"
7	52°29'32,50"	73°29'51,15"
8	52°29'35,43"	73°28'52,89"
9	52°30'04,40"	73°28'30,78"
10	52°29'45,51"	73°30'35,05"
11	52°29'17,22"	73°32'15,78"
12	52°29'10,66"	73°33'27,94"
13	52°29'54,32"	73°34'18,15"
14	52°30'18,10"	73°33'30,94"

AREA: ISLA SIMPSON A BAHIA PYLADES (PLANO N°12)  
 CARTA SHOA N°1009. ESC. 1:30.000. 1a. ED. 10 junio 1980.

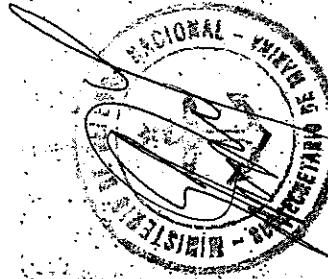
SECTOR	PUNTO	LATITUD S.	LONGITUD W.
BAHIA FIOTT	1	52°32'56,51"	73°34'25,17"
	2	52°33'03,87"	73°34'07,91"
	3	52°33'07,75"	73°34'04,74"
	4	52°33'50,69"	73°33'27,54"
	5	52°33'59,32"	73°33'20,89"
	6	52°34'26,65"	73°33'01,58"
	7	52°33'14,73"	73°37'18,99"
	8	52°33'01,26"	73°38'07,75"
	9	52°32'46,52"	73°37'55,40"
	10	52°31'54,28"	73°36'25,83"

SECTOR	PUNTO	LATITUD S.	LONGITUD W.
ESTERO ANTOINE	1	52°34'24,23"	73°35'54,61"
	2	52°34'42,16"	73°36'15,19"

SECTOR	PUNTO	LATITUD S.	LONGITUD W.
BAHIA PYLADES	1	52°35'38,67"	73°38'03,16"
	2	52°35'59,12"	73°38'15,03"

AREA: ISLA MANUEL RODRIGUEZ (PLANO N°13)  
 CARTA SHOA N°1009. ESC. 1:30.000. 1a. ED. 10 junio 1980.

SECTOR	PUNTO	LATITUD S.	LONGITUD W.
ISLA WILLIAMS A ISLOTES CAR-2 NEGIE	1	52°35'58,93"	73°41'40,36"
	2	52°35'05,71"	73°41'42,74"
	3	52°35'00,00"	73°41'55,88"



4	52°35'03,87"	73°43'29,92"
5	52°35'12,60"	73°43'38,94"
6	52°35'17,44"	73°42'59,36"
7	52°35'17,44"	73°42'33,24"
8	52°35'25,97"	73°42'07,91"
9	52°35'55,15"	73°42'12,66"
10	52°37'55,15"	73°42'47,81"
11	52°37'58,15"	73°42'58,57"

LONGITUD W.

LATITUD S.

SECTOR PUNTO

ISLA CARRETA	1	52°39'52,05"	73°44'10,44"
	2	52°40'11,63"	73°44'35,62"
	3	52°40'56,21"	73°45'11,08"
	4	52°40'53,79"	73°45'39,26"
	5	52°40'49,43"	73°45'57,78"
	6	52°41'06,68"	73°46'28,49"

LONGITUD W.

LATITUD S.

SECTOR PUNTO

SACO AL SUR-	1	52°41'14,56"	73°45'56,83"
WESTE DE	2	52°41'13,59"	73°46'27,07"

PUERTO PRO-FUNDO

LONGITUD W.

LATITUD S.

SECTOR PUNTO

ISLA ROSA	1	52°42'38,57"	73°43'22,16"
	2	52°41'00,00"	73°42'32,92"
	3	52°39'53,31"	73°41'39,57"
	4	52°42'38,57"	73°41'39,57"


AREA: SUR DE PENINSULA MUÑOZ GAMERO (PLANO N°14)  
 CARTA SHOA N°1009. ESC. 1:30.000. 1a ED. 10 junio 1980;

LONGITUD W.

LATITUD S.

PUNTO

1	52°37'44,58"	73°40'17,41"
2	52°37'56,21"	73°40'26,91"
3	52°39'27,62"	73°40'57,78"
4	52°39'53,31"	73°41'39,57"
5	52°42'38,57"	73°41'39,57"
6	52°42'38,57"	73°43'22,16"
7	52°44'15,31"	73°44'10,92"
8	52°42'34,89"	73°41'09,40"
9	52°41'43,42"	73°39'58,57"
10	52°41'41,19"	73°39'49,07"
11	52°41'11,82"	73°39'28,49"
12	52°40'56,80"	73°38'37,99"
13	52°41'08,23"	73°38'18,20"
14	52°41'43,42"	73°39'32,45"



15	52°41'52,05"	73°39'45,91"
16	52°42'38,77"	73°40'45,91"
17	52°42'42,64"	73°40'50,65"
18	52°44'07,75"	73°43'10,92"
19	52°46'00,00"	73°45'03,16"
20	52°46'00,00"	73°31'45,00"
21	52°37'40,90"	73°31'45,00"
22	52°37'40,90"	73°38'46,00"
23	52°37'40,90"	73°39'56,20"

AREA: BAHIA BEAUFORT Y CANALES ADYACENTES (PLANO N°15)  
 CARTA SHOA N°1105. ESC. 1:100.000. 3a. ED. 21 diciembre 1950.


SECTOR	PUNTO	LATITUD S.	LONGITUD W.
ISLA MERINO	1	52°42'00,00"	73°26'20,70"
	2	52°44'36,97"	73°28'38,23"
	3	52°50'08,10"	73°40'11,68"
	4	52°51'00,00"	73°45'45,13"
	5	52°47'19,45"	73°48'05,30"
	6	52°45'58,37"	73°46'30,00"
	7	52°45'58,37"	73°31'53,09"
	8	52°42'00,00"	73°31'53,09"

SECTOR	PUNTO	LATITUD S.	LONGITUD W.
ISLAS CALDERA Y ZAÑARTU	1	52°42'00,00"	73°18'04,24"
	2	52°47'32,43"	73°21'09,55"
	3	52°45'22,70"	73°27'42,47"
	4	52°44'43,78"	73°27'30,00"
	5	52°43'05,51"	73°26'10,61"

SECTOR	PUNTO	LATITUD S.	LONGITUD W.
SENOS, CANA- LES Y ESTEROS AL ESTE DE BAHIA BEAUFORT	1	52°52'40,86"	73°44'42,47"
	2	52°52'00,00"	73°45'09,02"
	3	52°51'04,86"	73°39'13,27"
	4	52°46'04,86"	73°28'57,87"
	5	52°48'55,13"	73°20'38,76"
	6	52°47'22,70"	73°19'36,63"
	7	52°47'06,48"	73°19'28,00"
	8	52°43'47,02"	73°18'04,24"
	9	52°42'00,00"	73°16'16,99"

AREA: PUERTO GUZMAN (PLANO N°16)  
 CARTA SHOA N°1108. ESC. 1:20.000. 1a. ED. 1937.

PUNTO	LATITUD S.	LONGITUD W.
1	53°02'45,77"	73°01'26,25"
2	53°02'06,72"	73°01'57,85"



3	53°02'15,84"	73°02'18,21"
4	53°02'51,46"	73°01'42,15"

AREA: PUERTO GOMEZ (PLANO N°17)  
 CARTA SHOA N°1108. ESC. 1:10.000. 1a. ED. 1937. X

PUNTO	LATITUD S.	LONGITUD W.
1	52°57'08,78"	72°56'42,32"
2	52°57'30,48"	72°57'12,85"
3	52°57'32,59"	72°57'31,60"
4	52°57'40,89"	72°57'56,11"
5	52°57'52,21"	72°57'45,00"
6	52°57'32,59"	72°56'41,78"

COORDENADAS A 72°57'43,62"

FONDEADERO

RADIO DE BORNEO

1 CABLE

AREA: PUERTO BOBILLIER (PLANO N°18) X  
 CARTA SHOA N°1108. ESC. 1:20.000. 1a. ED. 1937.

PUNTO	LATITUD S.	LONGITUD W.
1	53°10'11,41"	72°53'13,50"
2	53°11'30,00"	72°54'47,78"
3	53°11'35,80"	72°54'36,75"
4	53°11'13,54"	72°54'02,14"
5	53°10'30,25"	72°52'16,66"

COORDENADAS A 72°54'46,39"

FONDEADERO

RADIO DE BORNEO

1 CABLE

AREA: ESTERO Y PTO. CONDOR CON LAGO DE LA BOTECLA (PLANO N°19) X  
 CARTA SHOA N°1110. ESC. 1:25.000. 1a. ED. 1943. X

SECTOR	PUNTO	LATITUD S.	LONGITUD W.
SACO LAGO DE LA BOTE-LLA	1	53°21'13,37"	72°38'45,91"
	2	53°21'22,70"	72°38'36,48"
	3	53°21'01,70"	72°37'30,81"

SECTOR PUNTO

SURESTE DE ISLA DAGNINO	1	53°21'13,45"	72°37'18,91"
	2	53°21'18,00"	72°37'38,37"
	3	53°21'28,37"	72°37'49,03"
	4	53°21'42,56"	72°37'24,72"



SECTOR	PUNTO	LATITUD S.	LONGITUD W.
	5	53° 22' 36,16"	72° 36' 29,72"
SACO ENSENA- NADA LLANZA	1 2	53° 21' 06,48" 53° 21' 24,00"	72° 39' 04,72" 72° 39' 06,75"

SECTOR	PUNTO	LATITUD S.	LONGITUD W.
RIBERA WESTE ESTERO CONDOR	1 2 3 4 5	53° 23' 33,89" 53° 23' 07,29" 53° 22' 08,10" 53° 21' 27,16" 53° 21' 25,54"	72° 35' 16,21" 72° 36' 26,75" 72° 37' 38,64" 72° 38' 39,18" 72° 38' 47,97"


AREA: SENO SKYRING, SENO OTWAY Y AREAS ADYACENTES (PLANO N° 20)  
 CARTA SHOA N° 1114. ESC. 1:260.000. 4a. ED. 15 septiembre 1987.

SECTOR	PUNTO	LATITUD S.	LONGITUD W.
PUERTO ENGAÑO	1 2	52° 33' 43,00" 52° 33' 46,00"	72° 48' 42,00" 72° 51' 30,00"

SECTOR	PUNTO	LATITUD S.	LONGITUD W.
ISLA LARGA	1 2 3 4 5 6 7 8	52° 32' 05,00" 52° 32' 35,00" 52° 39' 05,00" 52° 40' 14,00" 52° 40' 25,00" 52° 38' 40,00" 52° 37' 45,00" 52° 35' 15,00"	72° 20' 45,00" 72° 20' 00,00" 72° 20' 58,00" 72° 24' 40,00" 72° 26' 08,00" 72° 34' 45,00" 72° 41' 28,00" 72° 46' 15,00"

SECTOR	PUNTO	LATITUD S.	LONGITUD W.
ISLA ESCAR- PADA	1 2 3 4	52° 32' 30,00" 52° 36' 55,00" 52° 38' 05,00" 52° 31' 03,00"	72° 05' 45,00" 72° 14' 00,00" 72° 17' 30,00" 72° 18' 55,00"

SECTOR	PUNTO	LATITUD S.	LONGITUD W.
ISLA JUAN	1 2 3 4 5 6	52° 32' 55,00" 52° 33' 48,00" 52° 34' 10,00" 52° 33' 03,00" 52° 32' 48,00" 52° 31' 46,00"	72° 00' 00,00" 72° 00' 00,00" 72° 04' 15,00" 72° 04' 15,00" 72° 02' 55,00" 72° 02' 55,00"



SECTOR	PUNTO	LATITUD S.	LONGITUD W.
ENSENADA MORENO	1	52°32'30,00"	71°49'40,00"
	2	52°34'15,00"	71°51'00,00"
	3	52°34'00,00"	71°57'15,00"
	4	52°33'10,00"	71°58'00,00"
	5	52°32'30,00"	71°58'00,00"


SECTOR	PUNTO	LATITUD S.	LONGITUD W.
ENSENADA LORCA	1	52°35'22,00"	71°31'48,00"
	2	52°34'33,00"	71°46'30,00"
	3	52°32'47,00"	71°47'15,00"

SECTOR	PUNTO	LATITUD S.	LONGITUD W.
ENSENADA PONSONBY	1	52°41'00,00"	71°54'00,00"
	2	52°39'15,00"	71°51'55,00"
	3	52°38'50,00"	71°34'25,00"


SECTOR	PUNTO	LATITUD S.	LONGITUD W.
RIO PRAT	1	52°40'12,00"	71°55'50,00"
	2	52°38'12,00"	71°55'30,00"
	3	52°37'10,00"	72°01'45,00"
	4	52°38'45,00"	72°02'45,00"

SECTOR	PUNTO	LATITUD S.	LONGITUD W.
ISLA GRANDE	1	52°38'45,00"	72°05'00,00"
	2	52°37'25,00"	72°05'00,00"
	3	52°36'58,00"	72°05'00,00"
	4	52°36'33,00"	72°05'15,00"
	5	52°38'20,00"	72°08'28,00"
	6	52°38'40,00"	72°10'30,00"
	7	52°46'32,00"	72°17'00,00"
	8	52°43'35,00"	72°22'58,00"
	9	52°43'16,00"	72°27'42,00"
	10	52°43'16,00"	72°40'40,00"

SECTOR	PUNTO	LATITUD S.	LONGITUD W.
ESTERO DE LOS VENTISQUEROS Y AGUAS ADYA- CENTES	1	52°34'30,00"	72°51'45,00"
	2	52°38'08,00"	72°45'30,00"
	3	52°40'35,00"	72°40'43,00"
	4	52°41'45,00"	72°41'08,00"



SECTOR	PUNTO	LATITUD S.	LONGITUD W.
PUERTO BAHAMONDES	1	52°47'40,00"	72°55'30,00"
	2	52°47'40,00"	72°56'48,00"
SECTOR	PUNTO	LATITUD S.	LONGITUD W.
BAHIA BUCKLE	1	53°04'00,00"	72°55'30,00"
	2	53°02'18,00"	72°55'30,00"
SECTOR	PUNTO	LATITUD S.	LONGITUD W.
WESTE DE SENO GALVARINO	1	53°08'40,00"	72°44'45,00"
	2	53°07'55,00"	72°46'41,00"
	3	53°04'12,00"	72°53'13,00"
	4	53°06'55,00"	72°57'30,00"
	5	53°06'14,00"	72°56'58,00"
SECTOR	PUNTO	LATITUD S.	LONGITUD W.
PUNTA SUR	1	53°09'00,00"	72°47'25,00"
	2	53°09'50,00"	72°52'00,00"
	3	53°10'28,00"	72°51'00,00"
SECTOR	PUNTO	LATITUD S.	LONGITUD W.
AL SURESTE DE PUNTA VOGEL	1	53°14'21,00"	72°43'00,00"
	2	53°07'49,00"	72°58'30,00"
	3	53°09'08,00"	73°00'00,00"
SECTOR	PUNTO	LATITUD S.	LONGITUD W.
RIBERA SUR SENO BALLENA	1	53°39'52,00"	72°13'50,00"
	2	53°44'10,00"	72°13'30,00"
	3	53°40'43,00"	72°30'00,00"
	4	53°39'52,00"	72°30'00,00"
SECTOR	PUNTO	LATITUD S.	LONGITUD W.
ESTUARIO WICKHAM	1	53°14'30,00"	72°01'08,00"
	2	53°14'45,00"	72°02'55,00"
	3	53°21'37,00"	72°02'32,00"
	4	53°21'37,00"	72°04'12,00"
	5	53°18'05,00"	72°04'20,00"
	6	53°15'15,00"	72°06'05,00"



SECTOR	PUNTO	LATITUD S.	LONGITUD W.
ESTUARIO FANNY	1	53°09'15,00"	72°05'20,00"
	2	53°10'42,00"	72°12'15,00"

SECTOR	PUNTO	LATITUD S.	LONGITUD W.
ESTUARIO SILVA PALMA (RIBERA WESTE)	1	53°13'48,00"	71°57'58,00"
	2	53°13'22,00"	71°50'23,00"
	3	53°16'15,00"	71°48'30,00"
	4	53°20'55,00"	71°48'30,00"
	5	53°25'05,00"	71°47'15,00"


SECTOR	PUNTO	LATITUD S.	LONGITUD W.
ESTUARIO SILVA PALMA (RIBERA ESTE)	1	53°13'00,00"	71°44'15,00"
	2	53°13'08,00"	71°45'45,00"
	3	53°17'10,00"	71°47'30,00"
	4	53°20'15,00"	71°47'30,00"
	5	53°25'15,00"	71°45'45,00"

SECTOR	PUNTO	LATITUD S.	LONGITUD W.
SACO ESTUARIO SILVA PALMA	1	53°26'39,00"	71°45'55,00"
	2	53°27'14,00"	71°45'55,00"
	3	53°30'53,00"	71°50'35,00"
	4	53°33'12,00"	71°58'35,00"
	5	53°33'52,00"	71°58'13,00"
	6	53°31'16,00"	71°49'30,00"
	7	53°27'30,00"	71°44'48,00"

SECTOR	PUNTO	LATITUD S.	LONGITUD W.
CALETA CAMDEN	1	53°10'06,00"	71°34'38,00"
	2	53°08'48,00"	71°36'58,00"
	3	53°10'30,00"	71°40'47,00"
	4	53°13'00,00"	71°44'15,00"

SECTOR	PUNTO	LATITUD S.	LONGITUD W.
DESEMBOCA- DURA RIO GRANDE	1	53°01'44,00"	71°15'30,00"
	2	53°01'37,00"	71°20'06,00"
	3	53°07'08,00"	71°33'00,00"
	4	53°10'13,00"	71°33'00,00"

SECTOR	PUNTO	LATITUD S.	LONGITUD W.
SURESTE DE PUNTA ESPOLON	1	52°49'10,00"	71°12'15,00"
	2	52°56'41,00"	71°10'25,00"





SECTOR	PUNTO	LATITUD S.	LONGITUD W.
PUNTA ZORRILLA	1	52°51'00,00"	71°30'00,00"
	2	52°51'00,00"	71°24'30,00"
	3	52°52'45,00"	71°23'50,00"
	4	52°55'20,00"	71°29'30,00"
	5	52°53'35,00"	71°34'30,00"

AREA: PUERTO HENRY (PLANO N°20-A)  $\uparrow$   
 CARTA SHOA N°1110. ESC. 1:25.000. 1a. ED. 1943.

PUNTO	LATITUD S.	LONGITUD W.
1	53°23'17,00"	72°32'38,50"
2	53°24'23,48"	72°33'30,00"
3	53°24'52,87"	72°34'07,33"
4	53°25'02,83"	72°34'46,77"
5	53°24'49,39"	72°34'48,27"
6	53°24'39,53"	72°34'18,00"
7	53°24'10,52"	72°34'12,27"
8	53°23'17,00"	72°34'32,00"

COORDENADAS A 53°24'55,89" 72°34'49,63"  
 FONDEADERO  
 RADIO DE BORNEO 1,2 CABLES


AREA: CALETA SEAL (PLANO N°20-B)  $\uparrow$   
 CARTA SHOA N°1110. ESC. 1:10.000. 1a. ED. 1943.

PUNTO	LATITUD S.	LONGITUD W.
1	53°27'25,52"	72°27'01,90"
2	53°27'19,30"	72°27'52,69"
3	53°27'09,08"	72°28'03,27"
4	53°26'45,92"	72°27'40,03"

COORDENADAS A 53°27'14,00" 72°27'57,21"  
 FONDEADERO  
 RADIO DE BORNEO 1 CABLE

AREA: CALETA TORO (PLANO N°20-C)  $\downarrow$   
 CARTA SHOA N°1111. ESC. 1:10.000. 2a. ED. 1943.

PUNTO	LATITUD S.	LONGITUD W.
1	53°07'11,07"	71°59'11,21"
2	53°07'08,81"	71°59'33,04"
3	53°06'53,29"	72°00'01,61"
4	53°07'00,00"	72°00'08,89"
5	53°07'06,64"	71°59'50,00"
6	53°07'24,00"	71°59'11,21"



COORDENADAS A 53°06'56,76" 72°00'04,52"  
FONDEADERO  
RADIO DE BORNEO 0,7 CABLES

AREA: CALETA VALDERRAMA (PLANO N°20-D) ✓  
CARTA SHOA N°1111. ESC. 1:5.000. 2a. ED. 1943.

PUNTO	LATITUD S.	LONGITUD W.
1	53°11'11,36"	72°11'54,67"
2	53°11'23,70"	72°11'56,19"
3	53°11'22,72"	72°11'39,21"
4	53°11'11,36"	72°11'39,21"

COORDENADAS A 53°11'19,96" 72°11'48,20"  
FONDEADERO  
RADIO DE BORNEO 1 CABLE

AREA: CALETA OCASION (PLANO N°20-E) ✓  
CARTA SHOA N°1111. ESC. 1:10.000. 2a. ED. 1943.

PUNTO	LATITUD S.	LONGITUD W.
1	53°15'31,73"	72°13'33,78"
2	53°15'52,45"	72°14'10,50"
3	53°15'48,63"	72°14'33,51"
4	53°15'29,23"	72°14'40,54"


COORDENADAS A 53°15'45,26" 72°14'19,35"  
FONDEADERO  
RADIO DE BORNEO 1,5 CABLES

AREA: SENO NEVADO Y SENO DE LAS NIEVES. (PLANO N°20-F) ✓  
CARTA SHOA N°1109. ESC. 1:130.000. 4a. ED. 15 SEPTIEMBRE 1987.

SECTOR	PUNTO	LATITUD S.	LONGITUD W.
SENO NEVADO	1	53°30'00,00"	72°53'12,00"
	2	53°29'09,00"	72°51'24,00"

SECTOR	PUNTO	LATITUD S.	LONGITUD W.
SENO DE LAS NIEVES	1	53°31'16,00"	72°43'52,00"
	2	53°31'16,00"	72°41'00,00"
	3	53°31'48,00"	72°40'42,00"
	4	53°31'54,00"	72°40'31,76"

AREA: BAHIA HAVERGAL (PLANO N°20-G) ✓  
CARTA SHOA N°1116. ESC. 1:15.000. 2a. ED. 1945.



SECTOR	PUNTO	LATITUD S.	LONGITUD W.
WESTE ISLA ARTHUR	1	53° 28' 24, 38"	72° 54' 38, 67"
	2	53° 28' 24, 38"	72° 54' 28, 90"
	3	53° 28' 56, 21"	72° 54' 31, 42"
	4	53° 29' 29, 29"	72° 55' 17, 09"
	5	53° 29' 46, 93"	72° 55' 21, 98"
	6	53° 30' 12, 63"	72° 55' 49, 66"
	7	53° 30' 18, 41"	72° 55' 20, 00"
	8	53° 29' 54, 00"	72° 55' 18, 88"
	9	53° 29' 37, 40"	72° 54' 47, 75"

COORDENADAS A 72° 55' 31, 75"

FONDEADERO  
RADIO DE BORNEO 1,88 CABLES

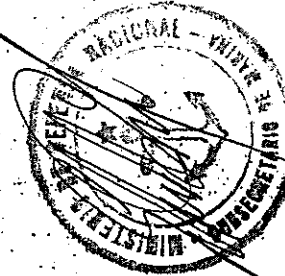
SECTOR	PUNTO	LATITUD S.	LONGITUD W.
ISLOTES KETTLE	1	53° 29' 37, 89"	72° 53' 45, 18"
	2	53° 29' 42, 99"	72° 53' 54, 70"
	3	53° 29' 58, 44"	72° 54' 42, 33"

SECTOR	PUNTO	LATITUD S.	LONGITUD W.
NORESTE DE PUNTA LING	1	53° 30' 00, 00"	72° 54' 20, 40"
	2	53° 30' 17, 24"	72° 54' 48, 68"

SECTOR	PUNTO	LATITUD S.	LONGITUD W.
ESTE DE CERRO MORAINÉ	1	53° 30' 28, 76"	72° 54' 49, 79"
	2	53° 30' 32, 21"	72° 55' 04, 39"

AREA: BAHIAS SWALLOW Y CONDESA (PLANO N° 20-H)  
CARTA SHOA N° 1116. ESC. 1:10.000. 2a. ED. 1945.

PUNTO	LATITUD S.	LONGITUD W.
1	53° 29' 22, 54"	72° 46' 02, 87"
2	53° 29' 35, 90"	72° 45' 34, 20"
3	53° 29' 36, 25"	72° 45' 30, 95"
4	53° 29' 36, 25"	72° 45' 12, 05"
5	53° 30' 05, 66"	72° 45' 10, 31"
6	53° 30' 27, 23"	72° 45' 35, 02"
7	53° 30' 27, 07"	72° 46' 15, 20"
8	53° 30' 34, 12"	72° 46' 16, 66"
9	53° 30' 34, 60"	72° 45' 21, 99"
10	53° 30' 17, 01"	72° 44' 55, 11"
11	53° 29' 50, 45"	72° 44' 51, 37"
12	53° 29' 27, 23"	72° 44' 25, 02"



AREA: PUERTO MARSH. (PLANO N°20-I)  
CARTA SHOA N°1116. ESC. 1:20.000. 2a. ED. 1945.

PUNTO	LATITUD S.	LONGITUD W.
1	53°27'08,70"	72°59'50,94"
2	53°27'34,64"	72°59'47,45"
3	53°27'43,87"	73°00'03,49"
4	53°28'24,51"	73°00'20,40"
5	53°28'34,90"	72°59'19,20"

AREA: BAHIA BORJA. (PLANO N°20-J)  
CARTA SHOA N°1117. ESC. 1:10.000. 2a. ED. 1957.

PUNTO	LATITUD S.	LONGITUD W.
1	53°32'16,91"	72°29'43,09"
2	53°32'28,35"	72°29'31,74"
3	53°32'22,11"	72°29'14,23"
4	53°32'04,22"	72°29'20,17"

AREA: BAHIA MUSSEL. (PLANO N°20-K)  
CARTA SHOA N°1117. ESC. 1:25.000. 2a. ED. 1957.

PUNTO	LATITUD S.	LONGITUD W.
1	53°36'02,43"	72°16'05,42"
2	53°37'02,43"	72°16'32,57"
3	53°37'14,61"	72°17'29,86"
4	53°37'28,74"	72°17'20,36"
5	53°37'17,05"	72°15'59,45"
6	53°37'23,54"	72°14'27,14"

AREA: BAHIA TILLY. (PLANO N°20-L)  
CARTA SHOA N°1117. ESC. 1:10.000. 2a. ED. 1957.

PUNTO	LATITUD S.	LONGITUD W.
1	53°34'13,66"	72°23'03,72"
2	53°34'27,07"	72°23'26,84"
3	53°34'32,47"	72°23'20,00"
4	53°34'19,52"	72°22'36,98"

AREA: BAHIA CORDES Y CALETA SAN MIGUEL (PLANO N°20-M)  
CARTA SHOA N°1118. ESC. 1:30.000. 3a. ED. 1963.

PUNTO	LATITUD S.	LONGITUD W.
1	53°43'00,00"	71°56'22,09"
2	53°43'05,89"	71°55'56,45"
3	53°42'36,87"	71°55'44,35"



4	53°42'05,50"	71°56'05,16"
5	53°42'01,93"	71°55'45,48"
6	53°42'41,64"	71°55'16,45"
7	53°43'10,62"	71°55'30,64"
8	53°43'37,97"	71°53'17,74"

AREA: CANAL JERONIMO (PLANO N°20-N)

CARTA SHOA N°1126. ESC. 1:50.000. 1a. ED. 30 NOVIEMBRE 1990. <sup>+</sup>

SECTOR	PUNTO	LATITUD S.	LONGITUD W.
NORWESTE	1	53°15'29,00"	72°25'07,00"
CANAL	2	53°15'08,00"	72°24'06,00"
JERONIMO	3	53°14'38,00"	72°25'05,00"
	4	53°14'39,00"	72°28'44,00"
	5	53°13'18,00"	72°32'54,00"
	6	53°12'15,00"	72°33'03,00"
	7	53°12'13,00"	72°32'42,00"
	8	53°13'09,00"	72°32'35,00"
	9	53°14'25,00"	72°28'41,00"
	10	53°14'23,00"	72°25'58,00"
	11	53°12'39,00"	72°27'15,00"
	12	53°11'51,00"	72°27'07,00"
	13	53°11'52,00"	72°26'48,00"
	14	53°12'36,00"	72°26'52,00"
	15	53°13'56,00"	72°25'45,00"
	16	53°15'00,00"	72°23'48,00"
	17	53°14'21,00"	72°22'03,00"

SECTOR	PUNTO	LATITUD S.	LONGITUD W.
ESTERO	1	53°13'22,00"	72°19'00,00"
BENDING	2	53°12'46,00"	72°16'50,00"

SECTOR	PUNTO	LATITUD S.	LONGITUD W.
BRAZO NUÑEZ	1	53°21'00,00"	72°30'22,00"
	2	53°20'45,00"	72°30'05,00"
	3	53°19'10,00"	72°31'56,00"
	4	53°18'14,00"	72°31'03,00"
	5	53°17'03,00"	72°31'38,00"
	6	53°17'05,00"	72°31'15,00"
	7	53°17'51,00"	72°30'53,00"
	8	53°18'53,00"	72°28'23,00"
	9	53°18'03,00"	72°27'32,00"

SECTOR	PUNTO	LATITUD S.	LONGITUD W.
ISLA GUZMAN	1	53°20'10,00"	72°29'28,00"
	2	53°20'29,00"	72°29'50,00"
	3	53°19'10,00"	72°31'31,00"



4	53°18'13,00"	72°30'37,00"
5	53°19'04,00"	72°28'34,00"
6	53°19'26,00"	72°28'54,00"

SECTOR PUNTO LATITUD S. LONGITUD W.

BAHIA TRES ISLAS *(A)*

1	53°30'18,00"	72°23'06,00"
2	53°32'02,00"	72°21'14,00"

SECTOR PUNTO LATITUD S. LONGITUD W.

WESTE ISLA CARLOS III *(A)*

1	53°34'49,00"	72°25'37,00"
2	53°40'00,00"	72°19'29,00"
3	53°40'00,00"	72°31'23,00"
4	53°34'46,00"	72°27'28,00"

AREA: PUERTO CURTZE (PLANO N°20-O)  
 CARTA SHOA N°1112. ESC. 1:15.000. 3a. ED. 1954.

PUNTO LATITUD S. LONGITUD W.

1	52°47'19,36"	71°23'56,37"
2	52°48'13,90"	71°23'59,90"
3	52°48'18,00"	71°23'46,30"
4	52°48'14,73"	71°23'28,26"

COORDENADAS A  
 FONDEADERO  
 RADIO DE BORNEO 2 CABLES

52°48'15,36" 71°23'52,34"

SECTOR PUNTO LATITUD S. LONGITUD W.

NORTE DE PUNTA RIVERA

1	52°47'09,51"	71°23'01,20"
2	52°47'33,95"	71°22'50,73"

AREA: CANAL FITZ ROY (PLANO N°20-P)  
 CARTA SHOA N°1112. ESC. 1:40.000. 3a. ED. 1954.

SECTOR PUNTO LATITUD S. LONGITUD W.

SUR DE PUNTA CANUTO

1	52°41'19,48"	71°26'53,57"
2	52°41'45,45"	71°26'39,64"

SECTOR PUNTO LATITUD S. LONGITUD W.

CALETA ALFONSO

1	52°40'49,35"	71°26'37,50"
2	52°41'11,55"	71°26'12,85"



SECTOR	PUNTO	LATITUD S.	LONGITUD W.
PUNTA CROSSOVER A	1	52° 41' 29,87"	71° 26' 07,92"
PUNTA MERIC	2	52° 41' 54,15"	71° 25' 30,00"

SECTOR	PUNTO	LATITUD S.	LONGITUD W.
ENSENADA BOBILLIER	1	52° 41' 59,74"	71° 24' 51,42"
	2	52° 42' 23,11"	71° 24' 30,21"

SECTOR	PUNTO	LATITUD S.	LONGITUD W.
BANCO VALDERRAMA	1	52° 42' 12,72"	71° 25' 50,78"
	2	52° 42' 18,18"	71° 25' 10,71"
	3	52° 43' 17,53"	71° 24' 52,92"

SECTOR	PUNTO	LATITUD S.	LONGITUD W.
NORTE DE PUNTA TURN	1	52° 42' 36,36"	71° 24' 25,71"
	2	52° 43' 14,28"	71° 24' 18,08"

SECTOR	PUNTO	LATITUD S.	LONGITUD W.
BAHIA PALOMARES	1	52° 43' 34,67"	71° 23' 22,50"
	2	52° 44' 03,63"	71° 23' 20,00"


SECTOR	PUNTO	LATITUD S.	LONGITUD W.
BAHIA BEAGLE	1	52° 45' 14,93"	71° 24' 20,00"
	2	52° 45' 57,79"	71° 25' 00,00"

SECTOR	PUNTO	LATITUD S.	LONGITUD W.
CALETA DONKIN	1	52° 46' 25,97"	71° 23' 23,57"
	2	52° 47' 08,05"	71° 23' 04,28"
	3	52° 47' 08,05"	71° 22' 43,71"

AREA: PUERTO ALTAMIRANO (PLANO N° 20-Q)  
 CARTA SHOA N° 1113. ESC. 1:20.000. 3a. ED. 1966.

PUNTO	LATITUD S.	LONGITUD W.
1	52° 33' 53,87"	72° 57' 30,82"
2	52° 33' 31,20"	72° 58' 27,40"
3	52° 32' 33,60"	72° 59' 05,68"
4	52° 32' 36,82"	72° 59' 23,79"
5	52° 33' 03,78"	72° 59' 05,06"

71



6 52° 33' 41, 05" 72° 58' 56, 68"  
 7 52° 33' 53, 87" 72° 00' 05, 17"

COORDENADAS A 52° 32' 32, 52" 70° 59' 16, 03"

FONDEADERO  
 RADIO DE BORNEO 1 CABLE

AREA: PUERTO WILLIAMS (PLANO N° 20-R)  
 CARTA SHOA N° 1113. ESC. 1:20.000. 3a. ED. 1966.

SECTOR	PUNTO	LATITUD S.	LONGITUD W.
PUERTO WILLIAMS	1	52° 33' 02, 54"	72° 04' 08, 58"
	2	52° 32' 35, 66"	72° 04' 39, 09"
	3	52° 31' 52, 16"	72° 04' 36, 36"
	4	52° 31' 52, 16"	72° 04' 55, 05"
	5	52° 32' 44, 52"	72° 04' 59, 59"
	6	52° 33' 02, 54"	72° 05' 39, 89"

COORDENADAS A 52° 31' 52, 61" 72° 04' 45, 95"

FONDEADERO  
 RADIO DE BORNEO 1 CABLE

SECTOR	PUNTO	LATITUD S.	LONGITUD W.
ESTERO REBOLLEDO	1	52° 33' 02, 54"	72° 03' 44, 64"
	2	52° 33' 02, 54"	72° 02' 53, 03"
	3	52° 32' 32, 86"	72° 02' 53, 03"

AREA: BAHIA DEL AGUILA (PLANO N° 20-S)  
 CARTA SHOA N° 1121. ESC. 1:8.000. 2a. ED. 1956.

PUNTO	LATITUD S.	LONGITUD W.
1	53° 46' 53, 55"	70° 58' 20, 00"
2	53° 47' 13, 45"	70° 58' 06, 91"
3	53° 47' 34, 45"	70° 58' 41, 38"
4	53° 47' 16, 30"	70° 59' 23, 64"
5	53° 47' 19, 38"	70° 59' 34, 46"
6	53° 47' 47, 10"	70° 59' 07, 35"
7	53° 47' 54, 74"	70° 59' 24, 61"
8	53° 47' 50, 70"	70° 59' 27, 41"
9	53° 48' 03, 05"	70° 59' 50, 14"

-COORDENADAS A 53° 47' 17, 08" 70° 59' 29, 43"

FONDEADERO  
 RADIO DE BORNEO 0,7 CABLES





AREA: PUNTA GLASCOTT A CABO SAN ISIDRO (PLANO N°20-T)  
 CARTA SHOA N°1122. ESC. 1:50.000. 1a. ED. 1938.

PUNTO	LATITUD S.	LONGITUD W.
1	53°47'36,70"	70°59'51,04"
2	53°47'59,19"	70°59'51,04"
3	53°50'01,60"	71°03'43,16"
4	53°50'00,00"	71°04'31,22"

AREA: BAHIA AGUA FRESCA (PLANO N°21)  
 CARTA SHOA N°1122. ESC. 1:20.000. 1a. ED. 1938.

PUNTO	LATITUD S.	LONGITUD W.
1	53°22'01,81"	70°57'02,71"
2	53°22'33,94"	70°57'02,71"
3	53°23'07,24"	70°58'39,60"
4	53°23'36,00"	70°58'48,06"
5	53°24'17,45"	70°58'45,56"
6	53°25'16,16"	70°57'02,71"


AREA: BAHIA PORVENIR (PLANO N°22)  
 CARTA SHOA N°1142. ESC. 1:10.000. 6a. ED. 10 OCTUBRE 1985.

SECTOR	PUNTO	LATITUD S.	LONGITUD W.
SUR DE PUNTA SARA	1	53°18'46,50"	70°26'24,40"
	2	53°19'31,00"	70°27'08,00"

SECTOR	PUNTO	LATITUD S.	LONGITUD W.
RIBERA NORTE BAHIA PORVENIR	1	53°17'48,40"	70°23'04,30"
	2	53°17'55,80"	70°25'12,20"

SECTOR	PUNTO	LATITUD S.	LONGITUD W.
RIBERA SUR BAHIA PORVENIR	1	53°18'13,10"	70°25'33,00"
	2	53°18'15,60"	70°25'06,90"
	3	53°18'06,60"	70°24'42,90"
	4	53°18'06,70"	70°24'20,70"
	5	53°18'09,80"	70°23'03,00"
	6	53°17'56,80"	70°22'36,00"

AREA: BAHIA INUTIL (PLANO N°23)



CARTA SHOA N°1119. ESC. 1:200.000. 1a. ED. 1955.

SECTOR	PUNTO	LATITUD S.	LONGITUD W.
BAHIA INUTIL	1	53°44'47,00"	70°07'40,00"
	2	53°39'15,00"	70°09'15,00"
	3	53°30'15,00"	69°22'15,00"
	4	53°22'50,00"	69°24'45,00"
	5	53°31'35,00"	70°11'30,00"
	6	53°28'55,00"	70°12'25,00"

SECTOR	PUNTO	LATITUD S.	LONGITUD W.
SUR DE CABO NOSE	1	53°51'12,00"	70°09'08,00"
	2	53°51'12,00"	70°10'20,00"
	3	53°49'30,00"	70°11'08,00"
	4	53°46'10,00"	70°10'30,00"
	5	53°44'47,00"	70°07'40,00"

SECTOR	PUNTO	LATITUD S.	LONGITUD W.
SUR DE PUNTA YARTOU	1	54°15'00,00"	69°31'30,00"
	2	54°15'00,00"	69°36'20,00"
	3	54°13'48,00"	69°36'50,00"
	4	54°11'55,00"	69°46'15,00"
	5	54°10'10,00"	69°52'00,00"
	6	54°09'35,00"	69°55'45,00"
	7	54°08'38,00"	69°56'00,00"
	8	54°07'05,00"	70°00'00,00"
	9	54°05'48,00"	70°03'25,00"
	10	54°04'48,00"	70°03'42,00"
	11	54°04'30,00"	70°04'25,00"
	12	54°04'05,00"	70°05'12,00"
	13	54°03'08,00"	70°03'50,00"
	14	54°00'00,00"	70°05'25,00"
	15	53°57'30,00"	70°07'15,00"
	16	53°56'22,00"	70°08'25,00"
	17	53°54'00,00"	70°08'40,00"
	18	53°54'00,00"	70°07'55,00"

AREA: PUERTO YARTOU (PLANO N°23-A)  
 CARTA SHOA N°1125. ESC. 1:20.000. 1a. ED. 1946.

SECTOR	PUNTO	LATITUD S.	LONGITUD W.
PUNTA CHOWN	1	53°51'18,00"	70°08'10,81"
	2	53°51'18,03"	70°09'04,10"
	3	53°52'22,70"	70°08'29,72"



4 53°52'59,28" 70°07'50,70"  
5 53°53'12,64" 70°07'02,70"

SECTOR	PUNTO	LATITUD S.	LONGITUD W.
PUNTA YARTOU	1	53°54'09,21"	70°06'54,27"
	2	53°54'09,21"	70°08'41,08"
	3	53°53'04,80"	70°09'45,40"
	4	53°53'03,11"	70°09'32,43"
	5	53°53'31,65"	70°07'12,86"

AREA: SENOS Y BAHIAS AL SURESTE DE ISLA DAWSON (PLANO N°24)  
CARTA SHOA N°1119. ESC. 1:200.000. 1a. ED. 1955.

SECTOR	PUNTO	LATITUD S.	LONGITUD W.
PUNTA QUETA	1	54°19'32,00"	70°50'15,00"
	2	54°19'07,00"	70°50'10,00"
	3	54°19'54,00"	70°38'30,00"

SECTOR	PUNTO	LATITUD S.	LONGITUD W.
RIBERA NORTE DE SENO KEATS	1	54°16'00,00"	70°49'30,00"
	2	54°16'30,00"	70°49'45,00"
	3	54°17'45,00"	70°32'30,00"
	4	54°23'05,00"	70°30'00,00"

SECTOR	PUNTO	LATITUD S.	LONGITUD W.
RIBERA NORTE SENO AGOSTINI	1	54°23'05,00"	70°30'00,00"
	2	54°27'12,00"	70°23'30,00"
	3	54°31'30,00"	70°11'50,00"

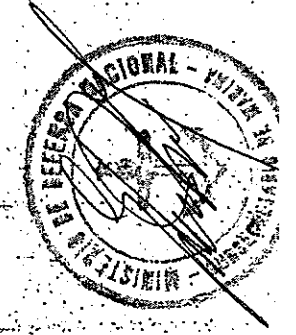
SECTOR	PUNTO	LATITUD S.	LONGITUD W.
RIBERA SUR SENO AGOSTINI	1	54°23'48,00"	70°32'27,00"
	2	54°30'25,00"	70°19'27,00"

SECTOR	PUNTO	LATITUD S.	LONGITUD W.
SENO MARTINEZ	1	54°21'24,00"	70°34'15,00"
	2	54°25'25,00"	70°39'25,00"
	3	54°29'18,00"	70°40'41,08"
	4	54°32'08,00"	70°44'00,00"
	5	54°31'54,00"	70°41'58,00"
	6	54°27'24,00"	70°38'52,30"



SECTOR	PUNTO	LATITUD S.	LONGITUD W.
BAHIAS AL SURWESTE DE SENO ALMIRANTAZGO	1	54°15'52,00"	69°58'55,00"
	2	54°15'20,00"	69°54'43,00"
	3	54°16'27,00"	69°53'35,00"
	4	54°19'27,00"	69°54'30,00"
	5	54°26'20,00"	69°48'10,00"
	6	54°27'37,00"	69°50'55,00"
	7	54°28'00,00"	69°50'25,00"
	8	54°26'45,00"	69°47'45,00"
	9	54°29'30,00"	69°45'08,00"
	10	54°29'20,00"	69°44'25,00"
	11	54°19'20,00"	69°52'35,00"
	12	54°16'45,00"	69°52'35,00"
	13	54°15'52,00"	69°50'35,00"
	14	54°17'00,00"	69°43'50,00"
	15	54°19'55,00"	69°36'55,00"
	16	54°21'15,00"	69°35'55,00"
	17	54°22'57,00"	69°37'15,00"
	18	54°23'13,00"	69°36'30,00"
	19	54°22'15,00"	69°35'42,00"
	20	54°23'30,00"	69°34'35,00"
	21	54°23'20,00"	69°34'00,00"
	22	54°22'00,00"	69°35'00,00"
	23	54°19'15,00"	69°31'45,00"
	24	54°25'35,00"	69°11'15,00"
	25	54°27'20,00"	69°10'15,00"
	26	54°29'35,00"	69°12'20,00"
	27	54°33'00,00"	69°19'05,00"
	28	54°36'28,00"	69°22'00,00"
	29	54°36'43,00"	69°21'00,00"
	30	54°33'12,00"	69°18'10,00"
	31	54°30'28,00"	69°12'30,00"
	32	54°30'30,00"	69°12'00,00"
	33	54°32'50,00"	69°10'15,00"
	34	54°32'40,00"	69°09'30,00"
	35	54°29'52,00"	69°11'25,00"
	36	54°26'53,00"	69°08'50,00"
	37	54°26'30,00"	69°07'08,00"
	38	54°27'20,00"	69°04'15,00"
	39	54°27'55,00"	69°02'46,00"
	40	54°28'47,00"	68°59'55,00"
	41	54°27'42,00"	68°59'55,00"
	42	54°26'14,00"	69°02'30,00"
	43	54°16'30,00"	69°32'30,00"
	44	54°15'00,00"	69°36'20,00"
	45	54°15'00,00"	69°31'30,00"

SECTOR	PUNTO	LATITUD S.	LONGITUD W.
SURESTE DE ISLOTE DESNUDO	1	54°16'13,00"	69°44'28,00"
	2	54°18'30,00"	69°34'14,00"
	3	54°18'55,00"	69°33'00,00"



4

54°20'00,00"

69°35'05,00"


AREA: SENOS Y PUERTOS AL SUR DEL CANAL COCKBURN (PLANO N°25)  
 CARTA SHOA N°1201. ESC. 1:165.000.1a. ED. 12 JUNIO 1953

PUNTO	LATITUD S.	LONGITUD W.
1	54°26'15,62"	71°56'26,47"
2	54°25'52,17"	71°55'08,82"
3	54°29'36,52"	71°46'22,05"
4	54°30'25,04"	71°46'08,82"
5	54°31'26,08"	71°44'17,64"
6	54°31'05,21"	71°43'39,70"
7	54°29'49,56"	71°45'22,05"
8	54°29'20,86"	71°45'17,64"
9	54°29'00,00"	71°45'08,82"
10	54°29'13,04"	71°43'21,17"
11	54°30'53,73"	71°38'34,41"
12	54°30'41,73"	71°38'17,64"
13	54°28'26,08"	71°43'54,70"
14	54°28'31,30"	71°46'35,29"
15	54°25'38,60"	71°54'29,11"
16	54°23'36,52"	71°48'37,05"
17	54°22'01,56"	71°37'00,00"
18	54°21'39,13"	71°27'17,64"
19	54°21'36,52"	71°26'44,11"
20	54°22'01,56"	71°17'54,70"
21	54°22'22,50"	71°15'10,58"
22	54°25'56,86"	71°06'35,29"
23	54°26'25,04"	71°00'00,00"
24	54°27'02,56"	71°00'00,00"
25	54°32'50,00"	71°42'20,00"
26	54°32'58,00"	71°43'12,00"
27	54°27'00,00"	71°56'26,47"

AREA: SUR DE PASO FROWARD (PLANO N°26)  
 CARTA SHOA N°1201. ESC. 1:165.000. 1a. ED. 12 JUNIO 1953.

SECTOR	PUNTO	LATITUD S.	LONGITUD W.
PUNTA HETTERLEY	1	53°56'36,52"	71°31'44,11"
	2	53°56'41,73"	71°26'17,64"
	3	53°57'44,34"	71°25'13,23"
	4	53°59'40,17"	71°24'44,11"
SECTOR	PUNTO	LATITUD S.	LONGITUD W.
RIBERA WESTE DE PENINSULA GREENOUGH	1	54°02'31,82"	71°23'48,52"
	2	54°02'20,86"	71°22'17,64"
	3	53°58'10,43"	71°23'30,88"

36



4 53°58'10,43" 71°22'00,00"

SECTOR	PUNTO	LATITUD S.	LONGITUD W.
SURESTE DE PENINSULA GREENOUGH	1	54°00'00,00"	71°15'44,11"
	2	54°01'26,08"	71°11'08,82"
	3	54°04'31,30"	71°10'21,17"
	4	54°04'15,65"	71°06'50,29"
	5	54°03'36,52"	71°04'35,29"


AREA: CANAL BEAGLE (PLANO N°27)  
 CARTA SHOA N°17. ESC. 1:80.000. 2a. ED. 30 DICIEMBRE 1982

SECTOR	PUNTO	LATITUD S.	LONGITUD W.
ISLA MARTINEZ	1	54°55'11,73"	68°19'31,11"
	2	54°54'35,74"	68°18'34,66"
	3	54°54'21,70"	68°17'08,88"
	4	54°54'11,73"	68°16'02,22"
	5	54°55'11,73"	68°15'35,55"

SECTOR	PUNTO	LATITUD S.	LONGITUD W.
PUNTA BARTLETT	1	54°55'05,86"	68°15'09,77"
	2	54°54'01,51"	68°15'08,88"
	3	54°53'31,30"	68°11'14,22"
	4	54°53'34,43"	68°08'58,66"
	5	54°53'54,78"	68°08'44,44"

SECTOR	PUNTO	LATITUD S.	LONGITUD W.
WESTE DE PUNTA PENINSULA	1	54°53'57,91"	68°08'16,88"
	2	54°53'41,73"	68°07'44,44"
	3	54°53'26,08"	68°01'55,55"
	4	54°53'11,23"	67°59'03,55"
	5	54°53'05,21"	67°58'13,33"
	6	54°54'40,85"	67°46'20,00"
	7	54°54'52,34"	67°47'08,88"

SECTOR	PUNTO	LATITUD S.	LONGITUD W.
BAHIA VIRGINIA	1	54°55'10,25"	67°46'35,55"
	2	54°54'49,48"	67°45'35,55"
	3	54°55'35,89"	67°40'26,66"
	4	54°56'10,25"	67°40'09,77"



SECTOR	PUNTO	LATITUD S.	LONGITUD W.
PENINSULA ZANARTU	1	54° 55' 25,64"	67° 39' 04,44"
	2	54° 55' 13,33"	67° 37' 08,88"

SECTOR	PUNTO	LATITUD S.	LONGITUD W.
CALETA PANTALON	1	54° 55' 41,53"	67° 30' 53,33"
	2	54° 55' 23,07"	67° 28' 31,11"

SECTOR	PUNTO	LATITUD S.	LONGITUD W.
WESTE DE ISLA BARLOVENTO	1	54° 55' 32,08"	67° 21' 57,77"
	2	54° 55' 18,26"	67° 21' 57,77"
	3	54° 55' 07,04"	67° 18' 51,11"
	4	54° 55' 10,43"	67° 19' 18,22"
	5	54° 55' 23,47"	67° 19' 39,11"

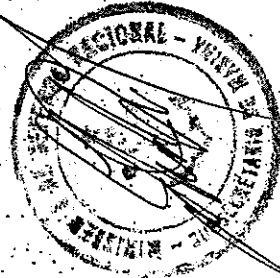
SECTOR	PUNTO	LATITUD S.	LONGITUD W.
GRUPO HOLGER	1	54° 55' 27,39"	67° 17' 13,33"
	2	54° 56' 08,34"	67° 14' 24,88"
	3	54° 56' 08,34"	67° 14' 06,66"
	4	54° 56' 27,39"	67° 13' 05,33"
	5	54° 56' 46,95"	67° 13' 03,11"

SECTOR	PUNTO	LATITUD S.	LONGITUD W.
WESTE DE PASO PICTON	1	54° 57' 49,56"	67° 11' 02,22"
	2	54° 57' 46,95"	67° 10' 34,66"
	3	54° 58' 23,73"	67° 09' 22,22"
	4	55° 02' 32,08"	67° 05' 53,33"
	5	55° 02' 42,26"	67° 05' 39,11"
	6	55° 03' 43,53"	67° 04' 13,33"
	7	55° 04' 07,82"	67° 04' 24,44"

AREA: ESTERO CONDOR (PLANO N° 28)

CARTA SHOA N° 1105. ESC. 1:100.000. 3a. ED. 21 DICIEMBRE 1950.

PUNTO	LATITUD S.	LONGITUD W.
1	53° 11' 06,16"	73° 30' 55,22"
2	53° 11' 06,16"	73° 31' 32,92"
3	53° 06' 52,21"	73° 32' 54,69"
4	53° 06' 52,21"	73° 36' 08,11"
5	53° 16' 00,00"	73° 31' 07,96"
6	53° 16' 00,00"	73° 30' 25,48"




AREA: CALETA BAKER (PLANO N° 28-A)  
CARTA SHOA N° 1115. ESC. 1:10.000. 2a. ED. 1945.

PUNTO	LATITUD S.	LONGITUD W.
1	53° 10' 17,60"	73° 29' 55,20"
2	53° 10' 14,64"	73° 29' 38,24"
3	53° 10' 24,18"	73° 29' 51,19"
4	53° 10' 24,81"	73° 30' 02,85"

COORDENADAS A  
FONDEADERO  
RADIO DE BORNEO 1 CABLE

39





2. Se entenderán, asimismo, que están operando en Areas Apropiadas para el Ejercicio de la Acuicultura, de conformidad en lo establecido en el artículo 5º transitorio de la Ley Nº 18.892, General de Pesca y Acuicultura, los titulares de Concesiones Marítimas que a la fecha de su entrada en vigencia, se encontraban debidamente autorizados para desarrollar actividades de Acuicultura y que hicieron uso de la opción que la referida norma legal establece.

3.- Del mismo modo, se entenderán operando en Areas Apropiadas para el Ejercicio de la Acuicultura, aquellas solicitudes de concesiones que se encontraban en tramitación a la fecha de publicación de la Ley Nº 19.079, contaban con Resolución vigente de la Subsecretaría de Pesca para desarrollar actividades de Acuicultura y con permiso de ocupación anticipada otorgado por la Autoridad Marítima.

4.- Déjase sin efecto D.S. 215 de 15 de Julio de 1994, sin tramitar.

ANTESE, tómese, razón, comuníquese y regístrese en el Ministerio de Bienes Nacionales y publíquese en el Diario Oficial.

FOR ORDEN DEL PRESIDENTE DE LA REPUBLICA



EDMUNDO PÉREZ YOMA  
MINISTRO DE DEFENSA NACIONAL

DISTRIBUCION	
CGR.	3
CJA.	1 ✓
DGTM.MM.	1 ✓
MBN.	1 ✓
SSP.	1 ✓
SNP.	1 ✓
D.O.	1 No Hay
CC.MM.	1
ARCHIVO	1
TOTAL	1



CM-040