




MINISTERIO DE ECONOMÍA,  
FOMENTO Y TURISMO  
SUBSECRETARÍA DE PESCA Y ACUICULTURA

MOD. DECRETOS AMERB XI REGIÓN  
MEMO DAD Nº 5/2013



S.P.



MODIFICA DECRETOS QUE INDICA,  
REGULARIZANDO CARTOGRAFÍA EN ÁREAS DE  
MANEJO Y EXPLOTACIÓN DE RECURSOS  
BENTÓNICOS UBICADOS EN LA XI REGIÓN.

D. EXENTO Nº 328

SANTIAGO, 19 JUN. 2014


**VISTO:** Lo dispuesto en el artículo 32 Nº 6 de la Constitución Política de la República; la Ley Nº 19.880; la Ley General de Pesca y Acuicultura, Nº 18.892, y sus modificaciones, cuyo texto refundido, coordinado y sistematizado fue fijado por el D.S. Nº 430 de 1991, el D.F.L. Nº 5 de 1983, los D.S. Nº 355 de 1995, Nº 706 de 1998 y Nº 610 de 1999, los Decretos Exentos Nº 336, Nº 775, ambos de 2003, Nº 142, Nº 143 y Nº 622, todos de 2004, y todos del actual Ministerio de Economía, Fomento y Turismo; los Decretos Exentos Nº 811, Nº 812, Nº 813, Nº 898, Nº 1009, Nº 1011, de 2010, Nº 969, Nº 3234, Nº 3296, Nº 3652, Nº 3799, Nº 3801, Nº 3813, Nº 3967, todos de 2011, Nº 676, Nº 2047, Nº 2078, Nº 2079, Nº 2108, Nº 2109, Nº 2110, todos de 2012, todos del Ministerio de Defensa Nacional; el D.S. Nº 19 de 2001, del Ministerio Secretaría General de la Presidencia; lo informado por el Departamento de Pesquerías de la Subsecretaría de Pesca y Acuicultura mediante Informes Técnicos DAD Nº 108/2013, Nº 109/2013, Nº 110/2013, Nº 111/2013, Nº 112/2013, Nº 113/2013, Nº 114/2013, Nº 115/2013, Nº 116/2013, Nº 117/2013, Nº 118/2013, Nº 119/2013, Nº 120/2013, Nº 121/2013, Nº 122/2013, Nº 123/2013, Nº 124/2013, Nº 125/2013, Nº 126/2013, Nº 127/2013 y Nº 128/2013, todos contenidos en Memorándum Técnico DAD Nº 005/2013, de fecha 23 de diciembre de 2013; y la Resolución Nº 1600 de 2008, de la Contraloría General de la República.

**CONSIDERANDO:**

Que el artículo 55 A de la Ley General de Pesca y Acuicultura establece la facultad y el procedimiento para decretar áreas de manejo y explotación de recursos bentónicos.

Que mediante Decretos citados en Vistos, el Ministerio de Economía, Fomento y Turismo, estableció áreas de manejo y explotación de recursos bentónicos en la XI Región de Aysén del General Carlos Ibáñez del Campo, de conformidad con la facultad y el procedimiento establecido en la Ley General de Pesca y Acuicultura.

OFICINA DE PARTES  
Subsecretaría de Pesca y Acuicultura  
19 JUN. 2014  
TERMINO DE TRAMITACION



S.P.

Que asimismo, el artículo 28 del D.S. N° 355 de 1995, del actual Ministerio de Economía, Fomento y Turismo, Reglamento sobre Áreas de Manejo y Explotación de Recursos Bentónicos, señala que el citado Ministerio, previo informe de la Subsecretaría, podrá modificar los decretos que establezcan áreas de manejo, de conformidad a lo dispuesto en dicho reglamento.

Que mediante Memorandum Técnico citado en Visto, el Departamento de Pesquerías de la Subsecretaría de Pesca y Acuicultura, ha recomendado regularizar las coordenadas geográficas de los sectores, con el objeto de utilizar la cartografía referida al Datum WGS-84.

**DECRETO:**

**Artículo 1°.-** Modifícase el artículo 1° del D.S. N° 706 de 1998, del actual Ministerio de Economía, Fomento y Turismo, que estableció áreas de manejo y explotación de recursos bentónicos para la XI Región, en los siguientes sentidos:

a) En el numeral 1), para el sector denominado *Marín Balmaceda, Sector A*, reemplazase las coordenadas geográficas ahí indicadas, por las siguientes:

**SHOA 7470, ESC. 1:150.000, DATUM WGS-84 (SIRGAS 2000)**

PUNTOS	LATITUD(S)			LONGITUD(W)		
A	43°	47'	48.89"	72°	56'	06.31"
B	43°	47'	48.17"	72°	55'	28.53"
C	43°	47'	54.65"	72°	55'	28.31"
D	43°	47'	55.34"	72°	56'	06.06"

b) En el numeral 2), para el sector denominado *Marín Balmaceda, Sector C*, reemplazase las coordenadas geográficas ahí indicadas, por las siguientes:

**SHOA 7470, ESC. 1:150.000, DATUM WGS-84 (SIRGAS 2000)**

PUNTOS	LATITUD(S)			LONGITUD(W)		
A	43°	45'	51.29"	73°	02'	48.99"
B	43°	46'	24.96"	73°	02'	07.43"
C	43°	46'	53.70"	73°	02'	50.71"
D	43°	46'	29.60"	73°	03'	21.55"
E	43°	46'	24.00"	73°	03'	12.56"
F	43°	46'	14.45"	73°	03'	24.32"

c) En el numeral 3), para el sector denominado *Marín Balmaceda, Sector D*, reemplazase las coordenadas geográficas ahí indicadas, por las siguientes:

**SHOA 7470, ESC. 1:150.000, DATUM WGS-84 (SIRGAS 2000)**

PUNTOS	LATITUD(S)			LONGITUD(W)		
A	43°	45'	44.93"	73°	01'	35.78"
B	43°	46'	15.72"	73°	01'	00.78"
C	43°	46'	38.50"	73°	01'	38.57"
D	43°	46'	03.42"	73°	02'	26.47"

**Artículo 2°.** - Modificase el artículo 1° del D.S.N° 610 de 1999, del actual Ministerio de Economía, Fomento y Turismo, que estableció áreas de manejo y explotación de recursos bentónicos para la XI Región, en los siguientes sentidos:

a) En el numeral 1), para el sector denominado *Puerto Aguirre, Sector A*, reemplazase las coordenadas geográficas ahí indicadas, por las siguientes:

**SHOA 8620, ESC. 1:70.000, DATUM WGS-84**

PUNTOS	LATITUD(S)			LONGITUD(W)		
	°	'	"	°	'	"
A	45°	08'	35.57"	73°	37'	28.82"
B	45°	08'	29.20"	73°	36'	31.59"
C	45°	08'	45.31"	73°	36'	17.41"
D	45°	09'	12.31"	73°	37'	56.44"
E	45°	08'	45.86"	73°	38'	05.13"
F	45°	08'	39.37"	73°	37'	37.74"

b) En el numeral 2), para el sector denominado *Puerto Aguirre, Sector B*, reemplazase las coordenadas geográficas ahí indicadas, por las siguientes:

**SHOA 8620, ESC. 1:70.000, DATUM WGS-84**

PUNTOS	LATITUD(S)			LONGITUD(W)		
	°	'	"	°	'	"
A	45°	08'	58.25"	73°	36'	06.73"
B	45°	09'	32.86"	73°	35'	39.78"
C	45°	10'	01.71"	73°	36'	47.29"
D	45°	09'	35.17"	73°	37'	29.58"

c) En el numeral 3), para el sector denominado *Puerto Aguirre, Sector C*, reemplazase las coordenadas geográficas ahí indicadas, por las siguientes:

**SHOA 8620, ESC. 1:70.000, DATUM WGS-84**

PUNTOS	LATITUD(S)			LONGITUD(W)		
	°	'	"	°	'	"
A	45°	10'	17.49"	73°	34'	41.57"
B	45°	11'	13.85"	73°	34'	19.25"
C	45°	11'	23.40"	73°	34'	58.26"
D	45°	10'	12.87"	73°	35'	21.37"
E	45°	10'	15.56"	73°	34'	56.95"

d) En el numeral 4), para el sector denominado *Puerto Aguirre, Sector D*, reemplazase las coordenadas geográficas ahí indicadas, por las siguientes:

**SHOA 8620, ESC. 1:70.000, DATUM WGS-84**

PUNTOS	LATITUD(S)			LONGITUD(W)		
	°	'	"	°	'	"
A	45°	11'	24.86"	73°	35'	11.68"
B	45°	11'	27.56"	73°	34'	26.46"
C	45°	11'	41.72"	73°	34'	41.27"
D	45°	11'	47.74"	73°	34'	50.90"
E	45°	11'	49.02"	73°	34'	53.44"
F	45°	11'	45.22"	73°	35'	16.15"
G	45°	11'	34.76"	73°	35'	32.61"

**Artículo 3°.-** Modificase el artículo 1° del Decreto Exento Nº 336 de 2003, del actual Ministerio de Economía, Fomento y Turismo, que estableció áreas de manejo y explotación de recursos bentónicos para la XI Región, en el sentido siguientes:

a) En el numeral 12), para el sector denominado *Puerto Gala, Sector A*, reemplazase las coordenadas geográficas ahí indicadas, por las siguientes:

**SHOA 8400, ESC. 1:150.000, SIRGAS (DATUM WGS-84)**

PUNTOS	LATITUD(S)			LONGITUD(W)		
	°	'	''	°	'	''
A	44°	09'	16.28''	73°	16'	34.46''
B	44°	07'	52.75''	73°	16'	24.74''

b) En el numeral 13), para el sector denominado *Puerto Gala, Sector C*, reemplazase las coordenadas geográficas ahí indicadas, por las siguientes:

**SHOA 8400, ESC. 1:150.000, SIRGAS (DATUM WGS-84)**

PUNTOS	LATITUD(S)			LONGITUD(W)		
	°	'	''	°	'	''
A	44°	20'	34.11''	73°	18'	04.77''
B	44°	22'	48.10''	73°	18'	25.47''
C	44°	22'	47.81''	73°	19'	11.78''
D	44°	20'	32.80''	73°	18'	53.36''

c) En el numeral 14), para el sector denominado *Puerto Gala, Sector E*, reemplazase las coordenadas geográficas ahí indicadas, por las siguientes:

**SHOA 8500, ESC. 1:100.000, SIRGAS (DATUM WGS-84)**

PUNTOS	LATITUD(S)			LONGITUD(W)		
	°	'	''	°	'	''
A	44°	24'	04.50''	73°	17'	48.34''
B	44°	24'	31.37''	73°	16'	37.45''
C	44°	24'	43.21''	73°	16'	47.67''
D	44°	25'	00.65''	73°	17'	45.01''

d) En el numeral 15), para el sector denominado *Puerto Gala, Sector F*, reemplazase las coordenadas geográficas ahí indicadas, por las siguientes:

**SHOA 8500, ESC. 1:100.000, SIRGAS (DATUM WGS-84)**

PUNTOS	LATITUD(S)			LONGITUD(W)		
	°	'	''	°	'	''
A	44°	25'	24.05''	73°	17'	58.52''
B	44°	25'	46.05''	73°	17'	24.52''
C	44°	26'	16.05''	73°	17'	28.51''
D	44°	26'	32.05''	73°	18'	28.51''
E	44°	25'	32.05''	73°	18'	43.52''

e) En el numeral 16), para el sector denominado *Caleta Andrade, Sector F*, reemplazase las coordenadas geográficas ahí indicadas, por las siguientes:

**SHOA 8620, ESC. 1:70.000, DATUM WGS-84**

PUNTOS	LATITUD(S)			LONGITUD(W)		
	°	'	''	°	'	''
A	44°	58'	10.11''	73°	29'	56.41''
B	44°	58'	05.22''	73°	29'	57.51''
C	44°	57'	57.53''	73°	29'	37.42''

f) En el numeral 17), para el sector denominado *Isla Costa*, reemplazase las coordenadas geográficas ahí indicadas, por las siguientes:

**SHOA 8620, ESC. 1:70.000, DATUM WGS-84**

PUNTOS	LATITUD(S)			LONGITUD(W)		
	°	'	''	°	'	''
A	45°	14'	30.82''	73°	34'	03.82''
B	45°	14'	04.74''	73°	33'	31.16''
C	45°	14'	02.84''	73°	32'	53.46''
D	45°	14'	06.56''	73°	32'	48.46''
E	45°	14'	19.80''	73°	32'	42.26''
F	45°	14'	29.18''	73°	32'	57.07''

**Artículo 4°.-** Modificase el artículo 1° del Decreto Exento Nº 775 de 2003, del actual Ministerio de Economía, Fomento y Turismo, que estableció áreas de manejo y explotación de recursos bentónicos para la XI Región, en el sentido siguientes:

a) En el numeral 1), para el sector denominado *Islote Roca Blanca*, reemplazase las coordenadas geográficas ahí indicadas, por las siguientes:

**SHOA 8500, ESC. 1:100.000, DATUM WGS-84**

PUNTOS	LATITUD(S)			LONGITUD(W)		
	°	'	''	°	'	''
A	44°	27'	23.70''	73°	20'	54.62''
B	44°	28'	38.37''	73°	18'	48.66''
C	44°	29'	20.30''	73°	19'	25.74''
D	44°	28'	53.19''	73°	22'	00.38''

b) En el numeral 2), para el sector denominado *Meninea, Sector A*, reemplazase las coordenadas geográficas ahí indicadas, por las siguientes:

**SHOA 8620, ESC. 1:70.000, DATUM WGS-84**

PUNTOS	LATITUD(S)			LONGITUD(W)		
	°	'	''	°	'	''
A	45°	17'	00.13''	73°	35'	41.66''
B	45°	17'	57.63''	73°	35'	31.08''
C	45°	17'	57.63''	73°	36'	20.49''
D	45°	17'	12.63''	73°	37'	02.84''

**Artículo 5°.-** Modificase el artículo 1° del Decreto Exento Nº 142 de 2004, del actual Ministerio de Economía, Fomento y Turismo, que estableció áreas de manejo y explotación de recursos bentónicos para la XI Región, en el sentido siguientes:

a) En el numeral 1), para el sector denominado *Grupo Gala, Sector A*, reemplazase las coordenadas geográficas ahí indicadas, por las siguientes:

**SHOA 8500, ESC. 1:100.000, DATUM WGS-84**

PUNTOS	LATITUD(S)			LONGITUD(W)		
A	44°	16'	34.97"	73°	08'	29.44"
B	44°	16'	36.79"	73°	09'	44.48"
C	44°	15'	59.88"	73°	09'	50.03"
D	44°	15'	57.27"	73°	08'	51.03"
E	44°	16'	28.39"	73°	07'	53.78"

b) En el numeral 2), para el sector denominado *Grupo Gala, Sector B*, reemplazase las coordenadas geográficas ahí indicadas, por las siguientes:

**SHOA 8500, ESC. 1:100.000, DATUM WGS-84**

PUNTOS	LATITUD(S)			LONGITUD(W)		
A	44°	14'	15.32"	73°	13'	18.10"
B	44°	14'	42.30"	73°	13'	01.25"
C	44°	14'	55.78"	73°	13'	34.85"
D	44°	13'	38.72"	73°	14'	31.47"
E	44°	12'	48.45"	73°	14'	18.35"
F	44°	12'	52.95"	73°	14'	01.69"

c) En el numeral 3), para el sector denominado *Grupo Gala, Sector C*, reemplazase las coordenadas geográficas ahí indicadas, por las siguientes:

**SHOA 8400, ESC. 1:150.000, DATUM WGS-84**

PUNTOS	LATITUD(S)			LONGITUD(W)		
A	44°	11'	55.71"	73°	12'	20.20"
B	44°	12'	16.71"	73°	12'	32.45"
C	44°	11'	59.62"	73°	13'	52.99"
D	44°	11'	40.69"	73°	13'	39.29"
E	44°	11'	54.76"	73°	13'	02.25"
F	44°	12'	03.42"	73°	13'	02.21"
G	44°	12'	03.19"	73°	12'	44.26"
H	44°	11'	49.33"	73°	12'	44.65"

**Artículo 6°.-** Modificase el artículo 1° del Decreto Exento Nº 143 de 2004, del actual Ministerio de Economía, Fomento y Turismo, que estableció áreas de manejo y explotación de recursos bentónicos para la XI Región, en el sentido siguientes:

a) En el numeral 2), para el sector denominado *Isla Canalad, Sector B*, reemplazase las coordenadas geográficas ahí indicadas, por las siguientes:

**SHOA 8500, ESC. 1:100.000, DATUM WGS-84**

PUNTOS	LATITUD(S)			LONGITUD(W)		
A	44°	30'	19.37"	73°	17'	50.19"
B	44°	30'	43.38"	73°	17'	27.13"
C	44°	30'	58.57"	73°	17'	50.19"
D	44°	30'	36.17"	73°	18'	13.09"

b) En el numeral 4), para el sector denominado **Puerto Aysén, Sector B**, reemplazase las coordenadas geográficas ahí indicadas, por las siguientes:

**SHOA 8640, ESC. 1:50.000, DATUM WGS-84**

PUNTOS	LATITUD(S)			LONGITUD(W)		
A	45°	43'	34.53"	74°	05'	29.02"
B	45°	44'	13.67"	74°	03'	40.61"
C	45°	45'	14.31"	74°	02'	56.34"
D	45°	45'	48.92"	74°	04'	16.40"
E	45°	45'	03.96"	74°	06'	22.40"
F	45°	44'	40.70"	74°	06'	25.55"
G	45°	43'	51.19"	74°	06'	22.40"

**Artículo 7°.-** Modificase el artículo 1° del Decreto Exento N° 622 de 2004, del actual Ministerio de Economía, Fomento y Turismo, que estableció áreas de manejo y explotación de recursos bentónicos para la XI Región, en el sentido siguientes:

a) En el numeral 2), para el sector denominado **Meninea, Sector C**, reemplazase las coordenadas geográficas ahí indicadas, por las siguientes:

**SHOA 8620, ESC. 1:70.000, (DATUM WGS-84)**

PUNTOS	LATITUD(S)			LONGITUD(W)		
A	45°	16'	51.77"	73°	38'	07.61"
B	45°	16'	59.42"	73°	38'	32.07"
C	45°	15'	54.32"	73°	38'	55.57"


**ANOTESE, COMUNIQUESE Y PUBLIQUESE EN EXTRACTO EN EL DIARIO OFICIAL Y A TEXTO INTEGRO EN LOS SITIOS DE DOMINIO ELECTRONICO DE LA SUBSECRETARÍA DE PESCA Y ACUICULTURA Y DEL SERVICIO NACIONAL DE PESCA Y ACUICULTURA.**

**POR ORDEN DE LA PRESIDENTA DE LA REPUBLICA**



*[Handwritten signature]*

**LUIS FELIPE GESPÉDES CIFUENTES**  
Ministro de Economía, Fomento y Turismo



PTC/AGG/JMM/NLI

Lo que transcribo para su conocimiento  
Saluda atentamente a Ud,

*[Handwritten signature]*

**RAUL SUNICO GALDAMES**  
Subsecretario de pesca y Acuicultura