

MINISTERIO DE ECONOMÍA  
FOMENTO Y TURISMO  
**SUBSECRETARÍA DE PESCA Y ACUICULTURA**

AMERB/Memo 063-2017 Colectores



AUTORIZA AL SINDICATO DE TRABAJADORES INDEPENDIENTES PESCADORES ARTESANALES Y PEQUEÑOS AGRICULTORES "MAR Y CIELO", PARA LA INSTALACIÓN DE COLECTORES EN ÁREA DE MANEJO QUE INDICA.

VALPARAÍSO, **29 NOV. 2017**

R. EXENTA N° **4013**

**VISTO:** La solicitud presentada por el Sindicato de Trabajadores Independientes Pescadores Artesanales y Pequeños Agricultores "Mar y Cielo", C.I. SUBPESCA N°8051, de fecha 20 de julio y N° 8.892, de fecha 08 de agosto, ambos de 2017, visado por Mares Chile Limitada; lo informado por el Departamento de Pesquerías de esta Subsecretaría, mediante Memorándum Técnico AMERB N° 063/2017, de fecha 06 de noviembre de 2017; las Leyes N° 19.880, N° 20.437 y N° 20.657; la Ley General de Pesca y Acuicultura N° 18.892 y sus modificaciones cuyo texto refundido, coordinado y sistematizado fue fijado por el D.S. N° 430 de 1991, el D.F.L. N° 5 de 1983, el D.S. N° 355 de 1995 y el Decreto Exento N° 1072 de 2007, todos del actual Ministerio de Economía, Fomento y Turismo; las Resoluciones Exentas N° 3346 de 2009, N° 2110 y N° 2915, ambas de 2011, N° 2500 y N° 3233, ambas de 2012, N° 2814 de 2015, N° 2341 de 2016 y N° 1423 de 2017, todas de esta Subsecretaría.

**RESUELVO:**

1.- Autorízase al Sindicato de Trabajadores Independientes Pescadores Artesanales y Pequeños Agricultores "Mar y Cielo", R.U.T. N° 72.780.700-4, inscrito en el Registro Pesquero Artesanal con el N° 5897 de fecha 22 de agosto de 2008, con domicilio postal en Casilla 43-D, Puerto Montt, X Región de Los Lagos, para realizar, por el período de ocho meses contados desde la fecha de esta resolución, la acción de manejo correspondiente a la instalación de 4 líneas dobles de soporte de 200 metros de longitud cada una, con sus respectivas estructuras de flotación y fondeo, con 8.800 colectores en total (1.100 colectores por cada línea), fabricados con red de pesca, para captación de larvas del recurso chorito *Mytilus chilensis*, en un sector conformado por un polígono de 5,22 hectáreas, delimitado por las coordenadas WGS-84, que a continuación se individualizan, ubicado dentro del área de manejo y explotación de recursos bentónicos **Bahía Chincui, X Región**, individualizada en el artículo 1° del Decreto Exento N° 1072 de 2007, del actual Ministerio de Economía, Fomento y Turismo:

Vértice	Latitud (Sur)	Longitud (Weste)
A	41° 32' 03.08"	73° 02' 18.15"
B	41° 32' 02.92"	73° 02' 14.19"
C	41° 32' 04.88"	73° 02' 09.58"
D	41° 32' 08.91"	73° 02' 09.30"
E	41° 32' 10.37"	73° 02' 17.02"
F	41° 32' 17.24"	73° 02' 16.58"
G	41° 32' 17.25"	73° 02' 19.77"
H	41° 32' 12.97"	73° 02' 21.71"
I	41° 32' 13.11"	73° 02' 17.95"

2.- Las actividades autorizadas deberán realizarse conforme a las observaciones y recomendaciones contenidas en Memorándum Técnico AMERB N° 063/2017, citado en Visto. Los resultados de las actividades autorizadas deberán indicarse en el próximo informe de seguimiento.

Asimismo se deberá destinar al menos un 5% de la semilla captada para repoblar el área de manejo antes individualizada.

3.- La instalación de los colectores deberá efectuarse con la asesoría de una institución técnica calificada.

4.- Los resultados de estas actividades, tanto de la producción de las semillas obtenidas y comercializadas, así como el repoblamiento del área, deberán informarse en los próximos informes de seguimientos respectivos.

5.- Designase a la Jefa de la División de Administración Pesquera de esta Subsecretaría, como funcionaria encargada de velar por el oportuno y debido cumplimiento de la obligación establecida en el numeral anterior, y de las demás establecidas en la presente resolución y que sean de competencia de esta Subsecretaría.

6.- La fiscalización e inspección de las actividades autorizadas por la presente resolución corresponderá al Servicio Nacional de Pesca y Acuicultura, de conformidad con lo establecido en la Ley General de Pesca y Acuicultura y sus normas reglamentarias.

7.- La presente resolución es sin perjuicio de las que corresponda conferir a otras autoridades, de conformidad con las disposiciones legales o reglamentarias vigentes o que se establezcan.

8.- Esta autorización es intransferible y no podrá ser objeto de negociación alguna.

9.- La presente resolución podrá ser impugnada por la interposición del recurso de reposición contemplado en el artículo 59 de la Ley N° 19.880, ante esta misma Subsecretaría y dentro del plazo de cinco días hábiles contados desde la respectiva notificación, sin perjuicio de la aclaración del acto dispuesta en el artículo 62 del citado cuerpo legal y de las demás acciones y recursos que procedan de conformidad con la normativa vigente.

10.- Transcríbese copia de la presente resolución al Servicio Nacional de Pesca y Acuicultura, a su Dirección Regional de la X Región de Los Lagos, al Departamento de Concesiones Marítimas de la Dirección General del Territorio Marítimo y de Marina Mercante, a la Subsecretaría para las Fuerzas Armadas y a la División Jurídica de esta Subsecretaría.

Asimismo deberá transcribirse copia de esta resolución y del Memorandum Técnico AMERB N° 063/2017 citado en Visto, que por ella se aprueba, al petionario, y al consultor a la casilla de correo electrónico [rrojas@mares.cl](mailto:rrojas@mares.cl).

**ANÓTESE, NOTIFÍQUESE POR CARTA CERTIFICADA AL INTERESADO, PUBLÍQUESE EN EL SITIO WEB DE ESTA SUBSECRETARÍA Y ARCHÍVESE.**

  
PABLO BERAZALUCE MATURANA  
Subsecretario de Pesca y Acuicultura

*uli*  
NLI/dcm



## MEMORANDUM TÉCNICO AMERB N° 063/2017

**A** : DIVISIÓN JURÍDICA  
**DE** : UNIDAD DE RECURSOS BENTÓNICOS  
**REF.** : Captación de larvas de chorito (*Mytilus chilensis*) a través de colectores artificiales (Polígono N°2)  
 C.I. N° 8051, 20/julio/2017 y C.I. N° 8892, 08/agosto/2017  
**FECHA** : 06 de noviembre de 2017

<b>Nombre del sector</b>	"BAHIA CHINCUI", X Región de Los Lagos
<b>Organización</b>	S.T.I. Pescadores Artesanales y Pequeños Agricultores "Mar y Cielo"
<b>Res. SSP aprueba PMEA</b>	N° 2110 de 08/Agosto/2011
<b>Convenio de Uso (Indefinido)</b>	Res. SNP N° 259, 27/Octubre/2011
<b>Última Resolución PMEA</b>	<ul style="list-style-type: none"> <li>▪ Res. N° 1423, 03/Mayo/2017; Aprueba Instalación de Colectores.</li> <li>▪ Res. N° 1379, 26/Abril/2017; Aprueba SEG03.</li> </ul>
<b>Consultor</b>	Mares Chile Ltda.
<b>Financiamiento y monto</b>	100% Organización de Pescadores; Monto total \$14.925.000.-

A mención de la referencia, y respecto del sector individualizado en el cuadro anterior, me permito señalar a Ud., que de acuerdo con el análisis técnico efectuado a dicha solicitud, esta Unidad recomienda la autorización de las siguientes acciones de manejo y explotación, las cuales se encuentran visadas por la Autoridad Marítima en el ámbito de su competencia:

- Instalación temporal de 4 líneas dobles de soporte de **200** metros de longitud cada una, con sus respectivas estructuras de flotación y fondeo, con **8.800** colectores en total (**1.100** colectores por cada línea), fabricados con red de pesca, para captación de larvas de chorito y posterior comercialización de las semillas obtenidas.
- Las líneas de soporte de colectores y sus respectivos anclajes se deberán ubicar dentro del polígono de **5,22** hectáreas (equivalente al **28,79 %** de la superficie decretada), circunscrito a los límites del AMERB y delimitado por las siguientes coordenadas geográficas (**WGS-84**):



Vértice	Latitud (Sur)	Longitud (Weste)
A	41° 32' 03,08"	73° 02' 18,15"
B	41° 32' 02,92"	73° 02' 14,19"
C	41° 32' 04,88"	73° 02' 09,58"
D	41° 32' 08,91"	73° 02' 09,30"
E	41° 32' 10,37"	73° 02' 17,02"
F	41° 32' 17,24"	73° 02' 16,58"
G	41° 32' 17,25"	73° 02' 19,77"
H	41° 32' 12,97"	73° 02' 21,71"
I	41° 32' 13,11"	73° 02' 17,95"


- El período autorizado para instalar y mantener estos colectores en el agua comprenderá un período de **8 meses**, a contar de la fecha de la resolución que la autorice. Dicha vigencia quedará **bajo condición** de estar con sus **informes de seguimiento al día**, lo cual podrá ser causa para dejar sin efecto esta autorización.
- En la disposición de las líneas de soporte deberá mantenerse una distancia mínima de **10 metros** entre cada una ellas.
- Todas las estructuras utilizadas para la captación de larvas, deberán ser retiradas del área de manejo una vez cumplido el plazo señalado, pudiendo mantenerse las estructuras de anclaje, debiendo quedar señalizada su ubicación.
- El traslado y venta de la semilla captada en los colectores deberá ser coordinada con el Servicio Nacional de Pesca.

Las actividades autorizadas se deberán desarrollar considerando las siguientes restricciones y recomendaciones:

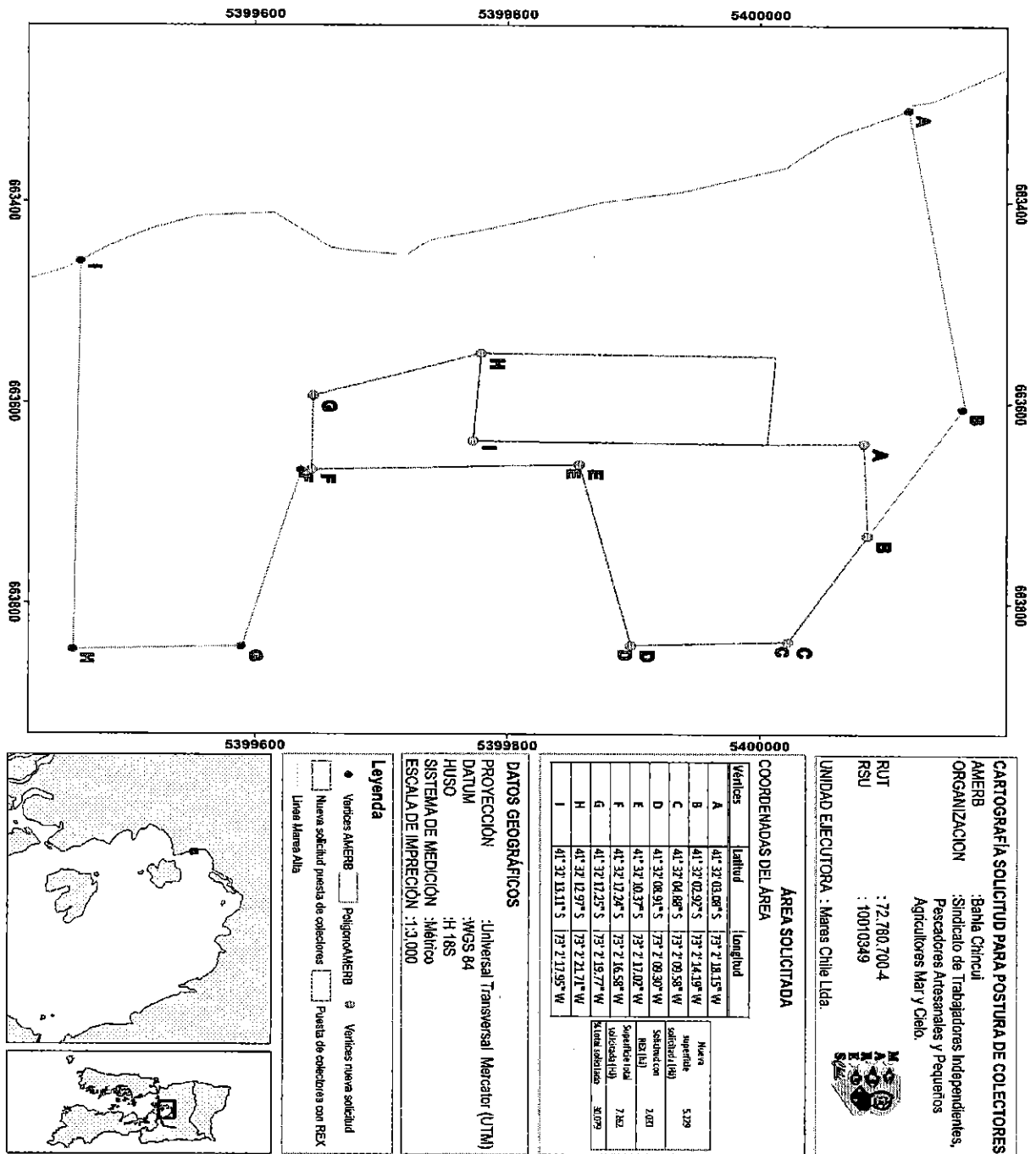
- A fin de propender a la conservación del banco natural de choritos presente en el área, se deberá considerar que un mínimo de un **5%** de la semilla obtenida sea destinado para repoblamiento del Área de Manejo. Este porcentaje podrá ser re-estimado en el informe de seguimiento anual en base a la abundancia que presente la especie en el banco natural al interior del Área de Manejo.
- En caso de ruptura y/o desprendimiento de los colectores o de las estructuras de soporte, será responsabilidad de la organización beneficiaria del Área de Manejo su rescate o recuperación.
- La disposición del material biológico de descarte o mortandades deberá realizarse en sitios especialmente dispuestos para tales fines.
- La organización titular del Área de Manejo deberá mantener en todo momento la limpieza del sector autorizado para la captación de semillas y su entorno inmediato.
- Los resultados de estas actividades, tanto de la producción de semillas obtenida y comercializada, así como del repoblamiento en el área, deberán ser informados en los próximos informes de seguimiento del plan de manejo autorizado.

Saluda atentamente a Ud.,

  
  
**JAVIER RIVERA VERGARA**  
 Jefe de Departamento de Pesquerías

  
 MAP, CES/ces  
 cc.: Archivo URB


# ANEXO



**Figura 1.** Ubicación de polígono solicitado y visado por Capitanía de Puerto, para la instalación de 4 líneas dobles con colectores para el recurso chorito al interior del AMERB "Bahía Chincui", X Región de Los Lagos.

A-N° 12711-24

C.P. PMO 12.210/ 99



# CERTIFICADO

El Capitán de Puerto de Puerto Montt, que suscribe

## CERTIFICA:

Que, la instalación de colectores de captación de semillas en el interior del Área de Manejo ubicada en el sector denominado Bahía Chincul, al Surweste de Panitao Bajo, comuna de Puerto Montt, provincia de Llanquihue no afecta a la libre navegación y la seguridad de la vida humana en el mar

Vértice	Latitud S	Longitud W
A	41° 32' 03.08"	73° 2' 18.15"
B	41° 32' 02.92"	73° 2' 14.19"
C	41° 32' 04.88"	73° 2' 09.58"
D	41° 32' 08.91"	73° 2' 09.30"
E	41° 32' 10.37"	73° 2' 17.02"
F	41° 32' 17.24"	73° 2' 16.58"
G	41° 32' 17.25"	73° 2' 19.77"
H	41° 32' 12.97"	73° 2' 21.71"
I	41° 32' 13.11"	73° 2' 17.95"

El presente certificado no autoriza la instalación de colectores de semillas u otras actividades que no estén aprobadas por el Servicio Nacional de Pesca y Acuicultura.

Se extiende el presente certificado a petición del Sindicato de Trabajadores Independientes, Pescadores y Pequeños Agricultores Mar y Cielo

PUERTO MONTT 27 JUN 2017



*[Signature]*  
**EDUARDO LETELIER VIDAL**  
CAPITÁN DE CORBETA LT  
CAPITÁN DE PUERTO DE PUERTO MONTT

**DISTRIBUCIÓN:**  
1 INTERESADO  
2 ARCHIVO CC.MM.