



AUTORIZA A SOLUTOS ASESORÍAS DE INGENIERÍA Y PROYECTO LIMITADA PARA REALIZAR PESCA DE INVESTIGACIÓN QUE INDICA.

VALPARAÍSO, 27 JUL. 2017

R. EX. Nº 2447

VISTO: Lo solicitado por SOLUTOS Asesorías de Ingeniería y Proyecto Limitada, mediante C.I. SUBPESCA Nº 4.391-2017, complementado mediante C.I. SUBPESCA Nº 8053-2017; lo informado por la División de Administración Pesquera de esta Subsecretaría, en Informe Técnico Nº 119/2017, contenido en Memorándum Técnico (P.INV.) Nº 119/2017, de fecha 16 de junio de 2017; los Términos Técnicos de Referencia del Proyecto **"Línea de Base Fauna Íctica Asociado al Proyecto Loteo Valles de Talca, Comuna de Talca, VII Región del Maule"**, laborados por el peticionario y aprobados por esta Subsecretaría; la Ley Nº 19.880; la Ley General de Pesca y Acuicultura Nº 18.892 y sus modificaciones cuyo texto refundido fue fijado por el D.S. Nº 430 de 1991, el D.F.L. Nº 5 de 1983, el D.S. Nº 461 de 1995, el Decreto Exento Nº 878 de 2011, todos del actual Ministerio de Economía, Fomento y Turismo; la Resolución Nº 332 de 2011, del Servicio Nacional de Pesca y Acuicultura; la Carta (D.J.) Nº 1282 de 2017 de esta Subsecretaría.

CONSIDERANDO:

Que SOLUTOS Asesorías de Ingeniería y Proyecto Limitada, ingresó mediante carta citada en Visto, una solicitud para desarrollar la pesca de investigación conforme los Términos Técnicos de Referencia del Proyecto denominado **"Línea de Base Fauna Íctica Asociado al Proyecto Loteo Valles de Talca, Comuna de Talca, VII Región del Maule"**.

Que mediante Memorándum Técnico (P.INV.) Nº 119/2017, citado en Visto, la División de Administración Pesquera de esta Subsecretaría, informa que las actividades planteadas en la solicitud califican como pesca de investigación de acuerdo a lo dispuesto en el artículo 2º Nº 29 de la Ley General de Pesca y Acuicultura, por cuanto es una actividad extractiva sin fines de lucro, cuya finalidad es obtener datos e información para generar conocimiento científico, para proteger la biodiversidad y el patrimonio sanitario del país.

Que la evidencia científica apunta a que los problemas de conservación de las especies ícticas de aguas continentales chilenas van en aumento. Esta situación se asocia a múltiples factores, donde el más relevante es el deterioro y fragmentación de su hábitat.

Por lo anterior, es de especial interés para la Subsecretaría de Pesca y Acuicultura contar con el mayor número de antecedentes que permitan diseñar medidas de administración que promuevan objetivos de conservación de peces nativos y asilvestrados de importancia para la pesca recreativa.

El uso controlado de las artes, aparejos y utensilios de pesca descritos en el presente informe permite disminuir la mortalidad no deseada y por tanto no resulta en un incremento de los riesgos de conservación de las especies señaladas.

Que dicha solicitud cumple con las exigencias dispuestas en el D.S. Nº 461 de 1995, del actual Ministerio de Economía, Fomento y Turismo, que establece los requisitos que deben cumplir las solicitudes de pesca de investigación.

Que de acuerdo a lo anterior y de conformidad a lo dispuesto en los artículos 98 a 102 de la Ley General de Pesca y Acuicultura y el D.S. Nº 461 de 1995, citado en Visto, corresponde autorizar la pesca de investigación solicitada.

RESUELVO:

1.- Autorízase a SOLUTOS Asesorías de Ingeniería y Proyecto Limitada, R.U.T. 76.675.628-K, con domicilio en Angol Nº 47, Oficina 513, Concepción, para efectuar una pesca de investigación, de conformidad con los Términos Técnicos de Referencia del Proyecto denominado **"Línea de Base Fauna Íctica Asociado al Proyecto Loteo Valles de Talca, Comuna de Talca, VII Región del Maule"**, elaborados por el peticionario y aprobados por esta Subsecretaría y el informe técnico citado en Visto, los que se consideran parte integrante de la presente resolución.

2.- El objetivo de la pesca de investigación que por la presente resolución se autoriza, consiste en hacer una evaluación de la fauna íctica presente en el área a intervenir por el proyecto "Loteo Villa de Talca". Esta información será incorporada para ingresar al Sistema de Evaluación Ambiental lo que permitirá trazar líneas de acción en virtud de un menor impacto y protección a esta matriz.

3.- La pesca de investigación se efectuará en un período de 8 meses contados desde la fecha de publicación de la presente resolución, de conformidad con lo establecido en el Artículo Nº 174 de la Ley General de Pesca y Acuicultura, cuya zona de estudio comprenderá el Canal Molina y Estero Piduco presentes en el área del proyecto los cuales son alimentados por la cuenca del Río Maule, en la ciudad de Talca, comuna de Talca, provincia del Maule, VII Región del Maule.

4.- En cumplimiento de los objetivos de la presente pesca de investigación, la peticionaria podrá realizar las actividades que a continuación se indican:

a) la captura con retención temporal de la siguiente matriz biológica:

Matriz Biológica	Arte de Pesca, Equipos o elementos	Características
Fauna Íctica	Pesca Eléctrica	Samus725m.

b) la captura con retención temporal de las siguientes especies:

VII Región

Especie nativas	Nombre común
<i>Geotria australis</i>	Lamprea de bolsa
<i>Mordacia lapicida</i>	Lamprea de agua dulce
<i>Cheirodon galusdae</i>	Pocha de los Lagos
<i>Cheirodon pisciculatus</i>	Pocha
<i>Diplomystes nahuelbutaensis</i>	Bagre /Tollo
<i>Trichomycterus areolatus</i>	Bagrecito
<i>Nematogenys inermis</i>	Bagre grande
<i>Galaxias maculatus</i>	Puye/Truchita/Coltrao
<i>Brachygalaxias gothei</i>	Puye
<i>Odontesthes mauleanum</i>	Cauque /pejerrey
<i>Odontesthes brevianalis</i>	Cauque del norte
<i>Basilichthys australis</i>	Pejerrey chileno
<i>Percichthys trucha</i>	Perca trucha o trucha criolla
<i>Percichthys melanops</i>	Trucha negra o trucha criolla
<i>Percilia gillissi</i>	Carmelita o coloradita
Especies introducidas	
<i>Oncorhynchus mykiss</i>	Trucha arcoiris

Sin perjuicio de lo anterior, las especies de *Australoheros facetum* ("chanchito"), *Gambusia spp* ("gambusia"), *Carassius carassius* ("doradito"), *Cnesterodon decemmaculatus* ("10 manchas"), *Ameiurus nebulosus* ("pez gato"), *Jenynsia multidentata* (overito o morraja) y *Cheirodon interruptus* (pocha o morrajita) *Ctenopharyngodon idella* (carpa china) y *Cyprinus carpio* (carpa), podrán ser sacrificados en su totalidad, en consideración a su potencial invasividad y riesgo para la conservación de las especies nativas amenazadas.

Las especies nativas deberán ser devueltas una vez clasificadas a su medio en el mismo sitio de su captura, y en buenas condiciones para su sobrevivencia. Sin perjuicio de lo anterior, el consultor podrá reservar una muestra, o ejemplares de las especies ícticas que presenten signos de enfermedades o daños evidentes, para su posterior análisis patológico.

5.- Para la captura de peces se podrá utilizar un equipo de pesca eléctrica especializada para dichos fines, el uso de chinguillos auxiliares y redes de cerco orilleras. Los equipos eléctricos especializados para investigación no deben incluir generadores eléctricos de combustión o baterías usadas directamente al curso y cuerpo de agua. Además debe cumplir con las siguientes características y buenas prácticas:

- Interruptor en el ánodo situado en bastón de acceso rápido.
- Indicador de parámetros eléctricos básicos.
- Control de frecuencia paso a paso.
- Regulación de potencia de salida.
- Potencia máxima 400 Watt.
- Control de pulso eléctrico.
- El pescado debe ser eliminado del campo eléctrico tan pronto como sea posible.
- Donde la pesca sea posible debe llevarse a cabo utilizando los campos de corriente continua.
- Frecuencias del pulso debe mantenerse lo más bajo posible entre 30-40 Hz o inferior.
- Máximo 2 minutos de uso por evento.

6.- Para zonas de mayor profundidad, podrá utilizar trampas de peces, espineles y redes.

Respecto del uso de espineles, estos no deberán superar un número máximo de 10 anzuelos, todos sin "rebarba", los que deberán ser operados con tiempos de reposo inferiores a 12 horas. Las redes utilizadas no deben superar los 25 metros de longitud y nunca cubrir todo el curso de agua. En lagos, las redes podrán alcanzar un máximo de 125 metros de longitud y no más de tres unidades por cuerpo de agua.

El tamaño de malla deberá corresponder al adecuado a cada especie objetivo del estudio, evitando la captura incidental de otras especies. El periodo de captura de la red no debe superar las 12 horas continuas. Durante este periodo, se deberá revisar regularmente la red a objeto de evitar la sobre captura, la captura de especies no objetivo, la mortalidad de los organismos atrapados.

7.- Para efectos de la pesca de investigación que se autoriza por la presente resolución, la peticionaria se exceptúa del cumplimiento de las normas de administración establecidas mediante Decreto Exento N° 878 de 2011, del Ministerio de Economía, Fomento y Turismo.

8.- Para efectos de dar cumplimiento a las medidas establecidas en el programa de vigilancia, detección y control establecido por el Servicio Nacional de Pesca y Acuicultura para la plaga *Didymosphenia geminata* (Didymo), el peticionario deberá:

- a) Desinfectar los equipos, artes, implementos, aparejos de pesca y demás fómites que entren en contacto directo con el agua; en el lugar en donde se efectúen las actividades en terreno, tanto al comienzo y término de cada muestreo y en cada estación, debiendo utilizar los protocolos descritos en la Resolución Exenta 332 de 2011 del Servicio Nacional de Pesca y Acuicultura y el Manual para el Monitoreo e Identificación de la microalga bentónica *Didymosphenia geminata* de la Subsecretaría de Pesca y Acuicultura.

- b) Dar aviso a más tardar dentro de las primeras 24 horas, una vez terminadas las campañas de muestreo, a la Dirección Regional del Servicio Nacional de Pesca y Acuicultura correspondiente, en caso que durante la ejecución de las actividades en terreno se sospeche de la aparición de dicha plaga en el área de estudio. De la misma forma, en caso de encontrar células de la plaga en los análisis posteriores, se deberá dar aviso al Servicio dentro del mismo tiempo indicado en el párrafo precedente.

9.- La peticionaria deberá informar a la oficina del Servicio Nacional de Pesca y Acuicultura correspondiente, con a lo menos dos días hábiles de anticipación, las fechas y lugares exactos en que se realizarán las jornadas de muestreo, para su control y fiscalización.

10.- La solicitante deberá elaborar un informe resumido de las actividades realizadas, que contenga a lo menos información de la obtención de muestras, de los materiales y métodos ocupados. Asimismo, se deberá entregar una base de datos, en formato EXCEL, conteniendo: localización de la red o estaciones de muestreo, número de muestras, número de ejemplares capturados por especie cuando proceda o una cuantificación de la captura y características de los individuos muestreados en el contexto de la autorización.

Además, se deberá disponer los resultados en un archivo electrónico en formato *shape* el cual deberá estar en coordenadas geográficas (grados, minutos y segundos) referida al *datum WGS-84* considerando como atributo la categoría antes mencionada.

Lo anterior deberá ser entregado dentro del plazo de 30 días corridos, contados desde la fecha de término del período de pesca autorizado, y deberá entregarse impreso por medio de una carta conductora a la cual se le deberá adjuntar un dispositivo de respaldo digital que contenga una copia del informe más la base de datos solicitada.

El incumplimiento de la obligación antes señalada se considerará como causal suficiente para denegar cualquier nueva solicitud de pesca de investigación.

11.- Designase a la Jefa de la División de Administración Pesquera de esta Subsecretaría, como funcionario encargado de velar por el oportuno y debido cumplimiento de la obligación establecida en el numeral anterior.

12.- Esta autorización es intransferible y no podrá ser objeto o instrumento de negociación o situación de privilegio alguno.

13.- La peticionaria ha designado como persona responsable de la presente pesca de investigación a don Felipe Arturo Montoya García, del mismo domicilio.

14.- La peticionaria deberá dar cumplimiento a las obligaciones que se establecen en la presente resolución, y a las establecidas en la Ley General de Pesca y Acuicultura y en el D.S. N° 461 de 1995, del actual Ministerio de Economía, Fomento y Turismo. El incumplimiento hará incurrir a la titular en el término inmediato de la pesca de investigación sin que sea necesario formalizarlo, y sin perjuicio de las sanciones que correspondan de acuerdo a lo dispuesto en la Ley General de Pesca y Acuicultura, ya citada.

15.- La presente resolución es sin perjuicio de las que correspondan conferir a otras autoridades, de acuerdo a las disposiciones legales y reglamentarias vigentes o que se establezcan.



16.- El Servicio Nacional de Pesca y Acuicultura deberá adoptar las medidas y efectuar los controles que sean necesarios para lograr un efectivo cumplimiento de las disposiciones de la presente resolución.



17.- La presente resolución podrá ser impugnada por la interposición del recurso de reposición contemplado en el artículo 59 de la Ley N° 19.880, ante esta misma Subsecretaría y dentro del plazo de 5 días hábiles contados desde la respectiva notificación, sin perjuicio de la aclaración del acto dispuesta en el artículo 62 del citado cuerpo legal y de las demás acciones y recursos que procedan de conformidad con la normativa vigente.

18.- La presente resolución deberá ser publicada en extracto en el Diario Oficial, por cuenta de la interesada.

19.- Transcríbase copia de esta resolución a la Dirección General del Territorio Marítimo y Marina Mercante, al Servicio Nacional de Pesca y Acuicultura y a la División Jurídica de esta Subsecretaría.

ANÓTESE, NOTIFIQUESE POR CARTA CERTIFICADA, PUBLÍQUESE A TEXTO ÍNTEGRO EN LOS SITIOS DE DOMINIO ELECTRÓNICO DE LA SUBSECRETARÍA DE PESCA Y ACUICULTURA Y DEL SERVICIO NACIONAL DE PESCA Y ACUICULTURA, Y ARCHÍVESE



PABLO BERAZALUCE MATURANA
Subsecretario de Pesca y Acuicultura


CGS/PN/ESS

MINISTERIO DE ECONOMÍA - SUBS. DE PESCA Y ACUICULTURA
DIVISION JURIDICA