


MINISTERIO DE ECONOMIA  
FOMENTO Y TURISMO  
**SUBSECRETARIA DE PESCA Y ACUICULTURA**

PINV 102-2015 Estudio tipo Limnológico San Antonio, V  
Región de Valparaíso.



AUTORIZA A CARLOS ROBERTO BRICEÑO SOTO  
PARA REALIZAR PESCA DE INVESTIGACIÓN QUE  
INDICA.

VALPARAISO, 18 JUN. 2015

R. EX. N° 1607

**VISTO:** Lo solicitado por Carlos Roberto Briceño Soto, mediante carta, C.I. SUBPESCA N° 4.278, de fecha 15 de abril de 2015; lo informado por la División de Administración Pesquera de esta Subsecretaría en Informe Técnico N° 102/2015, contenido en Memorándum Técnico (P.INV.) N° 102/2015, de fecha 28 de mayo de 2015; los Términos Técnicos de Referencia del Proyecto **"Estudio de línea base de tipo limnológico y marino, proyecto Puerto de Gran Escala San Antonio, entre las Localidades de San Antonio y Lolleo, V Región de Valparaíso"**, elaborados por el peticionario y aprobados por esta Subsecretaría; la Ley N° 19.880; la Ley General de Pesca y Acuicultura N° 18.892 y sus modificaciones cuyo texto refundido fue fijado por el D.S. N° 430 de 1991, el D.F.L. N° 5 de 1983, el D.S. N° 461 de 1995, el Decreto Exento N° 878 de 2011, todos del actual Ministerio de Economía, Fomento y Turismo; la Resolución N° 1342 de 2010, del Servicio Nacional de Pesca y Acuicultura; las Resoluciones 3064 y N° 3078, ambas de 2010 y de esta Subsecretaría.

**CONSIDERANDO:**

Que Carlos Roberto Briceño Soto, ingresó mediante carta citada en Visto, una solicitud para desarrollar la pesca de investigación conforme los Términos Técnicos de Referencia del Proyecto denominado **"Estudio de línea base de tipo limnológico y marino, proyecto Puerto de Gran Escala San Antonio, entre las Localidades de San Antonio y Lolleo, V Región de Valparaíso"**.

Que mediante Memorándum Técnico (P.INV.) N° 102/2015, citado en Visto, la División de Administración Pesquera de esta Subsecretaría, informa que las actividades planteadas en la solicitud califican como pesca de investigación de acuerdo a lo dispuesto en el artículo 2° de la Ley General de Pesca y Acuicultura, por cuanto no tiene fines comerciales.

Que en efecto, la presente pesca de investigación tiene por objeto establecer líneas bases y monitoreo de recursos hidrobiológicos, relacionadas con estudios de impacto ambiental, como también actividades de investigación con fines científicos.

Que la evidencia científica apunta a que los problemas de conservación de las especies ícticas de aguas continentales chilenas van en aumento; lo que se asocia a múltiples factores, siendo el más relevante el deterioro y fragmentación de su hábitat.

Que por lo anterior, es de especial interés para la Subsecretaría de Pesca y Acuicultura contar con el mayor número de antecedentes que permitan diseñar medidas de administración que promuevan objetivos de conservación de peces nativos y asilvestrados de importancia para la pesca recreativa.

Que el uso controlado de las artes de pesca descritos en el informe técnico citado en Visto, permite disminuir la mortalidad no deseada y por tanto no resulta en un incremento de los riesgos de conservación de las especies señaladas.

Que dicha solicitud cumple con las exigencias dispuestas en el D.S. N° 461 de 1995, del actual Ministerio de Economía, Fomento y Turismo, que establece los requisitos que deben cumplir las solicitudes de pesca de investigación.

Que de acuerdo a lo anterior y de conformidad a lo dispuesto en los artículos 98 a 102 de la Ley General de Pesca y Acuicultura y el D.S. N° 461 de 1995, citado en Visto, corresponde autorizar la pesca de investigación solicitada.

#### **RESUELVO:**

1.- Autorízase a Carlos Roberto Briceño Soto, R.U.T. N° 13.988.421-3, con domicilio en Cochrane 459, departamento N°32, Recreo, Viña del Mar, para efectuar una pesca de investigación, de conformidad con los Términos Técnicos de Referencia del Proyecto ***"Estudio de línea base de tipo limnológico y marino, proyecto Puerto de Gran Escala San Antonio, entre las Localidades de San Antonio y Lolleo, V Región de Valparaíso"***, elaborados por la peticionaria y aprobados por esta Subsecretaría, y el informe técnico citado en Visto, los que se consideran parte integrante de la presente resolución.

2.- El objetivo de la pesca de investigación que por la presente resolución se autoriza consiste en evaluar la fauna íctica presente en la sección del Río Maipo comprendida desde su desembocadura al mar, hasta 2,5 kilómetros río arriba, hacia el oriente, según requerimientos de evaluación ambiental.

3.- La pesca de investigación se efectuará por el término de 10 meses contado a partir de la fecha de la publicación de la presente resolución en el Diario Oficial, en la cuenca del Río Maipo, específicamente el sector desde la desembocadura al mar, hasta 2,5 kilómetros río arriba (hacia el oriente), ubicado entre las localidades de San Antonio y Lolleo, en la Comuna de San Antonio, V Región de Valparaíso.

En el caso de requerir realizar un muestreo dentro de un Área Marina Protegida o de un Área de Manejo de Explotación de Recursos Bentónicos (AMERB) el responsable de la presente solicitud deberá coordinar la actividad con el administrador del Área.

4.- En cumplimiento del objetivo de la presente pesca de investigación exploratoria, el peticionario podrá realizar el muestreo no letal de las siguientes especies ícticas que a continuación se indica:

<b>Especie nativas</b>	<b>Nombre común</b>
<i>Mordacia lapicida</i>	Lamprea de agua dulce
<i>Cheirodon pisciculatus</i>	Pocha
<i>Diplomystes chilensis</i>	Bagre /Tollo
<i>Trichomycterus areolatus</i>	Bagrecito
<i>Nematogenys inermis</i>	Bagre grande
<i>Galaxias maculatus</i>	Puye/Truchita/Coltrao
<i>Odontesthes mauleanum</i>	Cauque /pejerrey
<i>Odontesthes debueni</i>	Pirihuelo
<i>Odontesthes brevianalis</i>	Cauque del norte
<i>Basilichthys australis</i>	Pejerrey chileno
<i>Basilichthys microlepidotus</i>	Pejerrey del norte
<i>Percichthys trucha</i>	Perca trucha o trucha criolla
<i>Percichthys melanops</i>	Trucha negra o trucha criolla
<i>Percilia gillissi</i>	Carmelita o coloradita
<b>Especies introducidas</b>	
<i>Oncorhynchus mykiss</i>	Trucha arcoiris
<i>Cichlasoma facetum</i>	chanchito
<i>Jenynsia multidentata</i>	Pez mosquito

Las especies nativas deberán ser devueltas una vez clasificadas a su medio en el mismo sitio de su captura, y en buenas condiciones para su sobrevivencia. Sin perjuicio de lo anterior, el consultor podrá reservar una muestra, o ejemplares de las especies ícticas que presenten signos de enfermedades o daños evidentes, para su posterior análisis patológico.

Las especies de *Australoheros facetum* ("chanchito"), *Gambusia spp* ("gambusia"), *Carassius carassius* ("doradito"), *Cnesterodon decemmaculatus* ("10 manchas"), *Ameiurus nebulosus* ("pez gato"), *Jenynsia multidentata* (overito o morraja) y *Cheirodon interruptus* (pocha o morrajita) *Ctenopharyngodon idella* (carpa china) y *Cyprinus carpio* (carpa), podrán ser sacrificados en su totalidad, en consideración a su potencial invasividad y riesgo para la conservación de las especies nativas amenazadas.

5.- Para la captura de peces se podrá utilizar un equipo de pesca eléctrica especializada para dichos fines con el apoyo de chinguillos auxiliares y el uso de redes de cerco de orilla. De la misma manera y para zonas de mayor profundidad podrá utilizar trampas de peces, espineles y redes.

Respecto del uso de espineles, estos no deberán superar un número máximo de 10 anzuelos, todos sin "rebarba". Estos deberán ser operados con tiempos de reposos inferiores a 12 horas. Las redes utilizadas no deben superar los 25 metros y nunca cubrir el curso de agua. En lagos, las redes podrán alcanzar un máximo de 125 metros de longitud y no más de tres unidades por cuerpo de agua.

El tamaño de malla deberá corresponder al adecuado a cada especie objetivo del estudio, evitando la captura incidental de otras especies, el periodo de captura de la red no debe superar las 12 horas continuas. Durante este período se deberá revisar regularmente la red a objeto de evitar la sobre captura, la captura de especies no objetivos, la mortalidad de los organismos atrapados.

6.- Para efectos de la pesca de investigación que se autoriza por la presente resolución, se exceptúa del cumplimiento de las normas de administración establecidas mediante Decreto Exento N° 878 de 2011, del Ministerio de Economía, Fomento y Turismo.

7.- En los estudios asociados a programas de monitoreo medioambiental o planes de vigilancia ambientales, las metodologías utilizadas deberán ser aquellas señaladas en las respectivas Resoluciones de Calificación Ambiental (RCA).

8.- La presente autorización habilitará al titular para efectuar pesca de investigación, a objeto de establecer líneas bases y monitoreo de recursos hidrobiológicos, relacionadas con estudios de impacto ambiental, como también actividades de investigación con fines científicos. Los permisos sectoriales que se requieran para realizar otras acciones, en el marco establecido, deberán ser solicitados en forma específica.

9.- La peticionaria deberá informar a la oficina del Servicio Nacional de Pesca y Acuicultura correspondiente, con a lo menos 48 horas de anticipación, las fechas y lugares en que se realizarán las jornadas de muestro, para su control y fiscalización.

10.- En conformidad a la emergencia y declaración de plaga del "Didymo" (*Didymosphenia geminata*), Resolución Exenta N° 3064 modificada por Resolución Exenta N° 3078, ambas de 2010, de esta Subsecretaría y la Resolución Exenta N° 1342 de 2010, del Servicio Nacional de Pesca y Acuicultura, que establece emergencia de plaga y sus modificaciones, el peticionario deberá reservar y mantener muestras referenciadas para su posterior análisis, de floraciones sospechosas de "Didymo", conforme a los protocolos diseñados para estos fines.

11.- El solicitante deberá entregar a esta Subsecretaría un informe de resultados, adjuntando la base de datos en formato MS-EXCEL ó MS-ACCESS, quedando esto último como condición para mantener la continuidad del presente permiso de pesca de investigación. Lo anterior independiente de los resultados que puedan ser requeridos adicionalmente por esta Subsecretaría en otros procesos de control.

Sin perjuicio de lo anterior y dentro del plazo de 30 días corridos, contados desde la fecha de término del período de pesca autorizado, el titular de la pesca de investigación deberá hacer entrega a esta Subsecretaría de un informe anual resumido de las actividades realizadas para la obtención de las muestras y los materiales y métodos ocupados.

Asimismo, se deberá entregar una base de datos conteniendo: localización de la red o estaciones de muestreo, número de muestras, número de ejemplares capturados por especie cuando proceda o una cuantificación de la captura y características de los individuos muestreados en el contexto de la autorización. El informe se debe entregar impreso por medio de una carta conductora a la cual se le deberá adjuntar un dispositivo de respaldo digital que contenga una copia del informe más la base de datos solicitada.

12.- Designase a la Jefa de la División de Administración Pesquera de esta Subsecretaría, como funcionario encargado de velar por el oportuno y debido cumplimiento de la obligación establecida en el numeral anterior.

13.- Esta autorización es intransferible y no podrá ser objeto o instrumento de negociación o situación de privilegio alguno.

14.- La presente resolución deberá publicarse en extracto en el Diario Oficial, por cuenta de la interesada, dentro del plazo de 30 días hábiles contados desde su fecha, momento a partir del cual entrará en vigencia.

15.- El peticionario deberá dar cumplimiento a las obligaciones que se establecen en la presente resolución, y a las establecidas en la Ley General de Pesca y Acuicultura y en el D.S. N° 461 de 1995, del actual Ministerio de Economía, Fomento y Turismo. El incumplimiento hará incurrir a la titular en el término inmediato de la pesca de investigación sin que sea necesario formalizarlo, y sin perjuicio de las sanciones que correspondan de acuerdo a lo dispuesto en la Ley General de Pesca y Acuicultura, ya citada.



16.- La presente resolución es sin perjuicio de las que correspondan conferir a otras autoridades, de acuerdo a las disposiciones legales y reglamentarias vigentes o que se establezcan.

17.- El Servicio Nacional de Pesca y Acuicultura deberá adoptar las medidas y efectuar los controles que sean necesarios para lograr un efectivo cumplimiento de las disposiciones de la presente resolución.

18.- La presente resolución podrá ser impugnada por la interposición del recurso de reposición contemplado en el artículo 59 de la Ley N° 19.880, ante esta misma Subsecretaría y dentro del plazo de 5 días hábiles contados desde la respectiva notificación, sin perjuicio de la aclaración del acto dispuesta en el artículo 62 del citado cuerpo legal y de las demás acciones y recursos que procedan de conformidad con la normativa vigente.

19.- Transcríbese copia de esta resolución a la Dirección General del Territorio Marítimo y Marina Mercante, al Servicio Nacional de Pesca y Acuicultura y a la División Jurídica de esta Subsecretaría.

**ANÓTESE, NOTIFÍQUESE POR CARTA CERTIFICADA Y PUBLÍQUESE EN EXTRACTO EN EL DIARIO OFICIAL POR CUENTA DE LA INTERESADA Y A TEXTO INTEGRO EN EL SITIO DE DOMINIO ELECTRÓNICO DE LA SUBSECRETARÍA DE PESCA Y ACUICULTURA**

  
  
**RAUL SÚNICO GALDAMES**  
Subsecretario de Pesca y Acuicultura

