


MINISTERIO DE ECONOMÍA,
FOMENTO Y TURISMO
SUBSECRETARÍA DE PESCA Y ACUICULTURA

MOD. DECRETOS AMERB XI REGION
MEMORANDUM N° 06/2014



MODIFICA DECRETO QUE INDICA, REGULARIZANDO CARTOGRAFÍA EN ÁREAS DE MANEJO Y EXPLOTACIÓN DE RECURSOS BENTÓNICOS, EN LA XI REGIÓN DE AYSÉN DEL GENERAL CARLOS IBAÑEZ DEL CAMPO.

D. EXENTO-N° **206**

SANTIAGO, **23 MAR. 2015**



VISTO: Lo dispuesto en el artículo 32 N° 6 de la Constitución Política de la República; la Ley N° 19.880; la Ley General de Pesca y Acuicultura, N° 18.892, y sus modificaciones, cuyo texto refundido, coordinado y sistematizado fue fijado por el D.S. N° 430 de 1991, el D.F.L. N° 5 de 1983, el D.S. N° 355 de 1995, el Decreto Exento N° 257 de 2007, todos del actual Ministerio de Economía, Fomento y Turismo; el D.S. N° 19 de 2001, del Ministerio Secretaría General de la Presidencia; los Decretos Exentos N° 2519, N° 2521 y N° 2972, todos de 2013 y de la Subsecretaría para las Fuerzas Armadas; la Resolución N° 1600 de 2008, de la Contraloría General de la República; lo informado por el Departamento de Pesquerías de la Subsecretaría de Pesca y Acuicultura mediante Informes Técnicos DAD N° 22/2014, N° 23/2014 y N° 24/2014, todos contenidos en Memorandum Técnico DAD N° 06/2014, de fecha 03 de octubre de 2014.

CONSIDERANDO:

1.- Que el artículo 55 A de la Ley General de Pesca y Acuicultura establece la facultad y el procedimiento para decretar áreas de manejo y explotación de recursos bentónicos.

2.- Que mediante Decreto Exento N° 257 de 2007, citado en Visto, este Ministerio estableció áreas de manejo y explotación de recursos bentónicos en la XI Región de Aysén del General Carlos Ibañez del Campo, de conformidad con la facultad y el procedimiento establecido en la Ley General de Pesca y Acuicultura.

3.- Que asimismo, el artículo 28 del D.S. N° 355 de 1995, del actual Ministerio de Economía, Fomento y Turismo, Reglamento sobre Áreas de Manejo y Explotación de Recursos Bentónicos, señala que el citado Ministerio, previo informe de la Subsecretaría, podrá modificar los decretos que establezcan áreas de manejo, de conformidad a lo dispuesto en dicho reglamento.



SP Redj & Tractio

4.- Que mediante Memorándum Técnico citado en Visto, el Departamento de Pesquerías de la Subsecretaría de Pesca y Acuicultura, ha recomendado regularizar las coordenadas geográficas de los sectores, con el objeto de utilizar la cartografía referida al Datum WGS-84.

DECRETO:

Artículo 1°.- Modificase el artículo 1° del Decreto Exento N° 257 de 2007, del actual Ministerio de Economía, Fomento y Turismo, que estableció áreas de manejo y explotación de recursos bentónicos para la XI Región, en los siguientes sentidos:

a) En el numeral d), para el sector denominado **Isla Marta**, reemplázase las coordenadas geográficas ahí indicadas, por las siguientes:

SHOA 8111 (PUERTO LOW), ESC. 1:25.000, DATUM WGS-84

PUNTOS	LATITUD (S)			LONGITUD (W)		
A	43°	48'	00.09"	074°	02'	28.52"
B	43°	48'	00.09"	074°	02'	48.91"
C	43°	47'	42.90"	074°	02'	25.27"
D	43°	47'	42.90"	074°	00'	51.59"
E	43°	48'	10.79"	074°	00'	40.88"
F	43°	48'	46.95"	074°	00'	49.81"
G	43°	48'	49.86"	074°	01'	14.23"

Coordenadas en WGS-84

b) En el numeral e), para el sector denominado **Punta Puquitin**, reemplázase las coordenadas geográficas ahí indicadas, por las siguientes:

PLANO XI-01-SSP, ESC. 1:50.000, DATUM WGS-84

PUNTOS	LATITUD (S)			LONGITUD (W)		
A	43°	49'	31.42"	073°	46'	28.14"
B	43°	49'	24.02"	073°	46'	30.19"
C	43°	49'	13.55"	073°	46'	36.59"
D	43°	49'	09.50"	073°	46'	38.30"
E	43°	48'	59.61"	073°	46'	38.30"
F	43°	49'	01.72"	073°	46'	26.52"
G	43°	49'	25.72"	073°	46'	05.19"
H	43°	49'	33.34"	073°	45'	47.41"
I	43°	50'	25.40"	073°	45'	11.63"
J	43°	50'	31.25"	073°	45'	26.50"

Coordenadas en WGS-84

c) En el literal g), para el sector denominado **Estero Costa**, reemplázase las coordenadas geográficas ahí indicadas, por las siguientes:


PLANO XI-01-SSP, ESC. 1:50.000, DATUM WGS-84

PUNTOS	LATITUD (S)			LONGITUD (W)		
	°	'	"	°	'	"
A	43°	47'	16.30"	073°	52'	03.44"
B	43°	47'	07.87"	073°	51'	54.49"
C	43°	47'	07.87"	073°	51'	27.50"
D	43°	47'	18.71"	073°	51'	04.48"
E	43°	47'	19.43"	073°	51'	02.95"
F	43°	47'	37.06"	073°	50'	25.49"
G	43°	47'	33.98"	073°	50'	23.26"
H	43°	47'	10.95"	073°	51'	14.12"
I	43°	46'	33.98"	073°	52'	01.18"
J	43°	46'	29.71"	073°	51'	55.82"


Coordenadas en WGS-84

ANOTESE, COMUNIQUESE Y PUBLIQUESE EN EXTRACTO EN EL DIARIO OFICIAL Y A TEXTO INTEGRO EN LOS SITIOS DE DOMINIO ELECTRONICO DE LA SUBSECRETARÍA DE PESCA Y ACUICULTURA Y DEL SERVICIO NACIONAL DE PESCA Y ACUICULTURA.

POR ORDEN DE LA PRESIDENTA DE LA REPÚBLICA



AGG/NL/dcm



Lo que transcribe, para su conocimiento
Saluda atentamente a Ud.,

RAÚL PIZARRO VALDOVINOSO
Subsecretario de Pesca y Acuicultura