

MINISTERIO DE ECONOMIA

FOMENTO Y TURISMO

SUBSECRETARIA DE PESCA Y ACUICULTURA

PINV 174-2014 Línea Base Limnológica,
Cuenca Río Maipo, Región Metropolitana



AUTORIZA A GAMAN ENVIRONMENTAL
CONSULTING LIMITADA PARA REALIZAR PESCA
DE INVESTIGACION QUE INDICA.

VALPARAISO, **20 AGO. 2014**

R. EX. Nº **2177** _____

VISTO: Lo solicitado por Gaman Environmental Consulting Limitada, mediante carta, C.I. SUBPESCA Nº 8369, de fecha 31 de julio de 2014; lo informado por la División de Administración Pesquera de esta Subsecretaría en Informe Técnico (P.INV.) Nº 174/2014, contenido en Memorándum Técnico (P.INV.) Nº 174/2014, de fecha 12 de agosto de 2014; los Términos Técnicos de Referencia del proyecto denominado **"Línea de Base Limnológica asociado al Proyecto de Explotación Mecanizada de Áridos, localizado en la Cuenca del Río Maipo, Comuna de El Monte, Región Metropolitana"**, elaborados por el peticionario y aprobados por esta Subsecretaría; la Ley Nº 19.880; la Ley General de Pesca y Acuicultura Nº 18.892 y sus modificaciones cuyo texto refundido fue fijado por el D.S. Nº 430 de 1991, el D.F.L. Nº 5 de 1983 y el D.S. Nº 461 de 1995, todos del actual Ministerio de Economía, Fomento y Turismo.

CONSIDERANDO:

Que Gaman Environmental Consulting Limitada ingresó mediante carta citada en Visto, una solicitud para desarrollar una pesca de investigación conforme los Términos Técnicos de Referencia del proyecto denominado **"Línea de Base Limnológica asociado al Proyecto de Explotación Mecanizada de Áridos, localizado en la Cuenca del Río Maipo, Comuna de El Monte, Región Metropolitana"**.

Que dicha solicitud cumple con las exigencias dispuestas en el D.S. Nº 461 de 1995, del actual Ministerio de Economía, Fomento y Turismo, que establece los requisitos que deben cumplir las solicitudes de pesca de investigación.

Que mediante Memorándum Técnico, citado en Visto, la Jefa de la División de Administración Pesquera de esta Subsecretaría, informa que las actividades planteadas en la solicitud califican como pesca de investigación de acuerdo a lo definido en el artículo 2º de la Ley General de Pesca y Acuicultura, por cuanto no tiene fines comerciales.

Que las evidencias científicas apuntan a que los problemas de conservación de las especies ícticas de aguas continentales chilenas van en aumento; lo que se asocia a múltiples factores, siendo el más relevante el deterioro y fragmentación de su hábitat.

Que por lo anterior, es de especial interés para la Subsecretaría de Pesca y Acuicultura contar con el mayor número de antecedentes que permitan diseñar medidas de administración que promuevan objetivos de conservación para este grupo de especies de peces nativos y asilvestrados de importancia para la pesca recreativa.

Que el uso controlado de las artes de pesca descritos en el informe técnico citado en Visto, permite disminuir la mortalidad no deseada y por tanto no resulta en un incremento de los riesgos de conservación de las especies señaladas.

Que de acuerdo a lo anterior y de conformidad a lo dispuesto en los artículos 98 a 102 de la Ley General de Pesca y Acuicultura, y el D.S. Nº 461 de 1995, citado en Visto, corresponde autorizar la pesca de investigación solicitada.

RESUELVO:

1.- Autorízase a Gaman Environmental Consulting Limitada, R.U.T. Nº 76.286.261-1, con domicilio en La Pinta Nº 912, Villa Fundadores, Curauma, Valparaíso, para efectuar una pesca de investigación de conformidad con los Términos Técnicos de Referencia del proyecto denominado **“Línea de Base Limnológica asociado al Proyecto de Explotación Mecanizada de Áridos, localizado en la Cuenca del Río Maipo, Comuna de El Monte, Región Metropolitana”**, elaborados por el peticionario y el Informe Técnico citado en Visto, los que se consideran parte integrante de la presente resolución.

2.- El objetivo de la pesca de investigación que por la presente resolución se autoriza consiste en realizar una descripción de la condición de la flora y fauna acuática del tramo del Río Maipo ubicado en el área de influencia del proyecto “Explotación Mecanizada de Áridos en Río Maipo, kilómetro 72,1 al 74,1.”.

3.- La pesca de investigación se efectuará por el término de 6 meses contados a partir de la fecha de publicación de la presente resolución en la página web de esta Subsecretaría, en la Cuenca del Río Maipo, comuna de El Monte, Región Metropolitana, en las coordenadas que se indican a continuación:

ZONAS DE MUESTREO	LATITUD (S)			LONGITUD (W)		
	GRADOS	MINUTOS	SEGUNDOS	GRADOS	MINUTOS	SEGUNDOS
1	33°	42'	56.15"	071°	2'	15,74"
2	33°	43'	7.93"	071°	2'	59.34"
3	33°	43'	11.86"	071°	3'	38.20"

4.- En cumplimiento del objetivo de la presente pesca de investigación, el peticionario podrá realizar el muestreo y extracción, según el siguiente detalle:

Especie nativas	Nombre común
<i>Geotria australis</i>	Lamprea de bolsa
<i>Mordacia lapicida</i>	Lamprea de agua dulce
<i>Cheirodon pisciculatus</i>	Pocha
<i>Diplomystes chilensis</i>	Bagre /Tollo
<i>Trichomycterus areolatus</i>	Bagrecito
<i>Nematogenys inermis</i>	Bagre grande
<i>Galaxias maculatus</i>	Puye/Truchita/Coltrao
<i>Odontesthes mauleanum</i>	Cauque /pejerrey
<i>Basilichthys australis</i>	Pejerrey chileno
<i>Percichthys trucha</i>	Perca trucha o trucha criolla
<i>Percichthys melanops</i>	Trucha negra o trucha criolla
<i>Percilia gillissi</i>	Carmelita o coloradita
Especies introducidas	
<i>Oncorhynchus mykiss</i>	Trucha arcoiris

Matriz Biológica	Arte de Pesca, Equipos o elementos	Características
Zoobentos	Red Surber	Red Surber de 0,09 m ² de área y de 250 μ m de apertura de malla.
Fitobentos	Barrido	Barrido sobre el sustrato del sector de ribera considerando un área de 4,0 cm ²

Las especies nativas deberán ser devueltas una vez clasificadas a su medio en el mismo sitio de su captura, y en buenas condiciones para su sobrevivencia. Sin perjuicio de lo anterior, la ejecutora podrá reservar una muestra o ejemplares de las especies ícticas que presenten signos de enfermedades o daños evidentes, para su posterior análisis patológico.

En el caso de las especies ícticas introducidas, *Australoheros facetum* ("chanchito"), *Gambusia spp* ("gambusia"), *Carassius carassius* ("doradito"), *Cnesterodon decemaculatus* ("10 machas"), *Ameiurus nebulosus* ("pez gato"), *Jenynsia multidentata* ("overito o morraja"), *Cheirodon interruptus* ("pocha o morrajita"), *Ctenopharyngodon idella* ("carpa china") y *Cyprinus carpio* ("carpa"), podrán ser sacrificados en su totalidad en consideración a su potencial invasividad y riesgo para la conservación de las especies nativas amenazadas.

5.- Para la captura de peces se podrá utilizar equipo de pesca eléctrica con el apoyo de chinguillos auxiliares y el uso de redes de cerco de orilla con una longitud de 10 (m), de la misma manera y para zonas de mayor profundidad podrá utilizar trampas de peces, espineles y redes. Con relación al uso de espineles, éstos no deberán superar un número máximo de 10 anzuelos, todos sin "barba"; los que deberán ser operados con tiempos de reposos inferiores a 12 horas. Las redes utilizadas no deben superar los 25 metros, y nunca cubrir el curso de agua; en los lagos las redes podrán alcanzar un máximo de 125 metros y no más de 3 unidades por cuerpo de agua. El tamaño de malla deberá corresponder al adecuado a cada especie objetivo del estudio, evitando la captura incidental de otras especies; su período de reposo no debe superar las 12 horas, durante el cual se deberá revisar regularmente la red a objeto de evitar sobre captura, la captura de especies no objetivos y la mortalidad de organismos atrapados.

6.- El peticionario deberá informar a la oficina del Servicio Nacional de Pesca y Acuicultura correspondiente, con a lo menos 48 horas de anticipación, las fechas y lugares exactos de las jornadas de muestreo, para su control y fiscalización.

7.- El solicitante deberá entregar a esta Subsecretaría un informe de resultados, adjuntando la base de datos en formato MS-EXCEL ó MS-ACCESS, quedando esto último como condición obtener otros permisos de pesca de investigación. Lo anterior independiente de los resultados que puedan ser requeridos discrecionalmente por esta Subsecretaría, en otros procesos de control.

Sin perjuicio de lo anterior y dentro del plazo de 30 días corridos, contados desde la fecha de término del período de pesca autorizado, el titular de la pesca de investigación deberá hacer entrega a la Subsecretaría de Pesca y Acuicultura de un informe resumido de las actividades realizadas para la obtención de muestras y los materiales y métodos ocupados. Asimismo, se deberá entregar una base de datos conteniendo: localización de la red o estaciones de muestreo, número de muestras, número de ejemplares capturados por especie cuando proceda o una cuantificación de la captura y características de los individuos muestreados en el contexto de la autorización. El informe se debe entregar impreso por medio de una carta conductora a la cual se le deberá adjuntar un dispositivo de respaldo digital que contenga una copia del informe más la base de datos solicitada.

8.- Designase a la Jefa de la División de Administración Pesquera de esta Subsecretaría, como funcionaria encargado de velar por el oportuno y debido cumplimiento de la obligación establecida en el numeral anterior, y de las demás establecidas en la presente resolución y que sean de competencia de esta Subsecretaría.

9.- Esta autorización es intransferible y no podrá ser objeto o instrumento de negociación o situación de privilegio alguno.

10.- La solicitante designa como persona responsable de esta pesca de investigación a doña Karen Avendaño Cortés, R.U.T. N° 13.753.599-8 del mismo domicilio.

11.- El peticionario deberá dar cumplimiento a las obligaciones que se establecen en la presente Resolución, y a las establecidas en la Ley General de Pesca y Acuicultura y en el D.S. N° 461 de 1995, citado en Visto. El incumplimiento hará incurrir a la titular en el término inmediato de la pesca de investigación sin que sea necesario formalizarlo, y sin perjuicio de las sanciones que correspondan de acuerdo a lo dispuesto en la Ley General de Pesca y Acuicultura, ya citada.


12.- La presente resolución es sin perjuicio de las que correspondan conferir a otras autoridades, de acuerdo a las disposiciones legales y reglamentarias vigentes o que se establezcan.


13.- El Servicio Nacional de Pesca y Acuicultura deberá adoptar las medidas y efectuar los controles que sean necesarios para lograr un efectivo cumplimiento de las disposiciones de la presente resolución.


14.- La presente resolución podrá ser impugnada por la interposición del recurso de reposición contemplado en el artículo 59 de la Ley N° 19.880, ante esta misma Subsecretaría y dentro del plazo de 5 días hábiles contados desde la respectiva notificación, sin perjuicio de la aclaración del acto dispuesta en el artículo 62 del citado cuerpo legal y de las demás acciones y recursos que procedan de conformidad con la normativa vigente.

15.- Transcribese copia de esta resolución a la Dirección General del Territorio Marítimo y Marina Mercante, al Servicio Nacional de Pesca y Acuicultura y a la División Jurídica de esta Subsecretaría.

ANÓTESE, NOTIFÍQUESE POR CARTA CERTIFICADA Y PUBLÍQUESE EN EXTRACTO EN EL DIARIO OFICIAL POR CUENTA DE LA INTERESADA Y A TEXTO INTEGRO EN EL SITIO DE DOMINIO ELECTRÓNICO DE LA SUBSECRETARÍA DE PESCA Y ACUICULTURA


RAÚL SÚNICO GALDAMES
Subsecretario de Pesca y Acuicultura


PTC/PTM - SUBS. DE PESCA Y ACUICULTURA
DIVISION JURIDICA
MINISTERIO DE ECONOMIA Y DESARROLLO


REPÚBLICA DE CHILE
MINIST. DE TURISMO Y TRANSPORTE
SUBSECRETARÍA DE PESCA Y ACUICULTURA