


MINISTERIO DE ECONOMIA
FOMENTO Y TURISMO
SUBSECRETARÍA DE PESCA Y ACUICULTURA

AMERB 091-2013 10º SEG.



MODIFICA RESOLUCION QUE INDICA. APRUEBA DÉCIMO INFORME DE SEGUIMIENTO DE AREA DE MANEJO QUE SEÑALA.

VALPARAISO, - 5 JUN. 2013

R. EX N° 1397

VISTO: El décimo informe de seguimiento del área de manejo y explotación de recursos bentónicos correspondiente al sector denominado **Sierra, IV Región**, presentado por la Asociación Gremial de Pescadores Artesanales "Caleta Sierra", Ovalle, IV Región, visado por Biomar Estudios Limitada; lo informado por la División de Administración Pesquera de esta Subsecretaría, mediante Informe Técnico AMERB N° 091/2013, de fecha 16 de mayo de 2013; las Leyes N° 19.880, N° 20.437 y N° 20.657; la Ley General de Pesca y Acuicultura N° 18.892 y sus modificaciones cuyo texto refundido fue fijado por el D.S. N° 430 de 1991, lo dispuesto en el D.F.L. N° 5 de 1983, los D.S. N° 355 y N° 10 de 1998 y el Decreto Exento N° 498 de 2006, todos del actual Ministerio de Economía, Fomento y Turismo; las Resoluciones Exentas N° 2288 de 1999, 1624 de 2000, N° 2192 de 2001, N° 593 y N° 2824, ambas de 2002, N° 2887 de 2003, N° 3658 de 2004 y N° 3101 de 2005, N° 2066 de 2006, N° 2014 de 2007, N° 581 de 2009, N° 1623 y N° 2654, ambas de 2010 y N° 232, N° 615, N° 2916, N° 2577, todas de 2011, N° 924 y N° 2686, ambas de 2012, todas de esta Subsecretaría.

RESUELVO:

1.- Modifícase el numeral 1.- de la Resolución N° 1624 de 2000, de esta Subsecretaría, que aprobó el proyecto de manejo y explotación de recursos bentónicos para el área de manejo **Sierra, IV Región**, individualizada en el artículo 1º N° 9 del D.S. N° 10 de 1998, modificado por el Decreto Exento N° 498 de 2006, ambos del actual Ministerio de Economía, Fomento y Turismo, en el sentido de reemplazar su inciso 2º por el siguiente:

"El plan de manejo que por la presente Resolución se autoriza, comprenderá las siguientes especies principales: a) loco **Concholepas concholepas**, b) lapa negra **Fissurella latimarginata**, c) lapa rosada **Fissurella Cumingi**, d) Huiro negro **Lessonia nigrescens** y e) huiro palo **Lessonia trabeculata**."

2.- Apruébase el décimo informe de seguimiento del área de manejo correspondiente a **Sierra, IV Región**, ya individualizada, presentado por la Asociación Gremial de Pescadores Artesanales "Caleta Sierra", Ovalle, IV Región, R.U.T. N° 65.373.470-0, inscrita en el Registro Nacional de Pescadores Artesanales bajo el N° 241, de fecha 11 de agosto de 1998, domiciliada en Caleta Sierra, comuna de Ovalle, provincia de Limarí, IV Región.

3.- La peticionaria deberá entregar el próximo informe de seguimiento dentro de un año contado desde la fecha de la presente Resolución, visado por la Institución Técnica y formulado en los términos contenidos en el Informe Técnico AMERB N° 091/2013, de la División de Administración Pesquera de esta Subsecretaría, citado en Visto, el cual se considera parte integrante de la presente Resolución.

4.- Autorízase la extracción de las siguientes especies en las cantidades que en cada caso se indican, desde el área de manejo anteriormente señalada, según normativa vigente y en todo caso, hasta el vencimiento del plazo para entregar el próximo informe de seguimiento o de la prórroga que al efecto se otorgue:

- a) 15.620 individuos (4.429 kilogramos) del recurso loco **Concholepas concholepas**.
- b) 38.771 individuos (3.138 kilogramos) del recurso lapa rosada **Fissurella cumingi**.
- c) 49.471 individuos (3.932 kilogramos) del recurso lapa negra **Fissurella latimarginata**.
- d) 1.349 toneladas de alga húmeda del recurso Huiro palo **Lessonia trabeculata**, observando los siguientes criterios de extracción:
 - Talla mínima de extracción de veinte centímetros de diámetro del disco.
 - El alga debe ser removida por completo (no segada).
 - La remoción deberá considerar una distancia interplanta pos cosecha no superior a un metro.
 - Los sectores de cosecha serán rotados anualmente.
 - Extracción manual.
- d) 617 toneladas de alga húmeda del recurso Huiro negro **Lessonia nigrescens**, observando los siguientes criterios de extracción:
 - Talla mínima de extracción veinte centímetros de diámetro del disco.
 - El alga debe ser removida por completo (no segada).
 - La remoción deberá considerar una distancia interplanta pos cosecha no superior a un metro.
 - Los sectores de cosecha serán rotados anualmente.
 - No efectuar remoción de planta en el primer metro del borde inferior del cinturón algal.
 - La remoción de algas no deberá realizarse en sectores donde la densidad poblacional sea inferior o igual a un individuo por metro cuadrado.

La extracción de las especies indicadas precedentemente y su monitoreo, deberá efectuarse conforme lo señalado en el Informe Técnico AMERB N° 091/2013, de la División de Administración Pesquera de esta Subsecretaría, citado en Visto, el cual se considera parte integrante de la presente Resolución, y dentro de los límites geográficos del área de manejo, cuyas coordenadas fueron fijadas por el D.S. N° 10 de 1998, modificado por el Decreto Exento N° 498 de 2006, ambos del actual Ministerio de Economía, Fomento y Turismo.

5.- La organización solicitante deberá informar al Servicio Nacional de Pesca y Acuicultura las fechas y los montos estimados de captura, previo a cada faena extractiva, con a lo menos 72 horas de anticipación.

Asimismo, las actividades de muestreo de las especies principales deberán ser realizadas, previo aviso a la oficina del Servicio Nacional de Pesca y Acuicultura respectivo, con a lo menos 72 horas de anticipación.

La organización deberá registrar la información acerca de la fecha de las actividades, número y peso total de las capturas, composición de tallas y pesos, número de embarcaciones y buzos participantes, número de horas (buceo) dedicadas a la faena extractiva y posición georreferenciada de las mismas, todo lo cual deberá estar contenido en el informe de seguimiento respectivo.

6.- La solicitante deberá dar cumplimiento a la medida de administración establecida conforme al párrafo 3° del Título IV de la Ley General de Pesca y Acuicultura.

7.- La infracción a las disposiciones legales y reglamentarias, será sancionada con las penas y conforme al procedimiento establecido en la Ley General de Pesca y Acuicultura.

8.- La fiscalización e inspección de las medidas señaladas en la presente Resolución corresponderá al Servicio Nacional de Pesca y Acuicultura, el que deberá informar a la Subsecretaría de Pesca y Acuicultura.

9.- La presente Resolución es sin perjuicio de las que corresponda conferir a otras Autoridades, de acuerdo con las disposiciones legales o reglamentarias vigentes o que se establezcan.


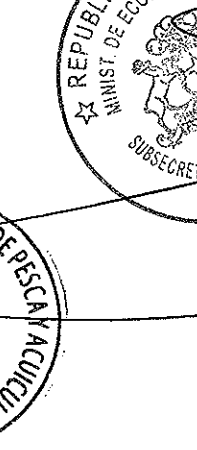

Asimismo, las actividades extractivas autorizadas en virtud de la presente resolución, quedan condicionadas al otorgamiento y vigencia del decreto de destinación marítima, y a la celebración del Convenio de Uso respectivo.

10.- La presente Resolución podrá ser impugnada por la interposición del recurso de reposición contemplado en el artículo 59 de la ley 19.880, ante esta misma Subsecretaría y dentro del plazo de 5 días hábiles contados desde la respectiva notificación, sin perjuicio de la aclaración del acto dispuesta en el artículo 62 del citado cuerpo legal y de las demás acciones y recursos que procedan de conformidad con la normativa vigente.

11.- Transcribese copia de la presente Resolución al Servicio Nacional de Pesca y Acuicultura, al Departamento de Concesiones Marítimas de la Dirección Regional y a la Dirección General del Territorio Marítimo, Marina Mercante, a la Subsecretaria para Las Fuerzas Armadas y a la División Jurídica de esta Subsecretaria.

Asimismo deberá transcribirse copia de esta Resolución y del Informe Técnico AMERB Nº 091 de 2013, que por ella se aprueba, a la peticionaria.

ANOTESE, NOTIFIQUESE POR CARTA CERTIFICADA Y TRANSCRIBASE COPIA DEL INFORME TECNICO CITADO EN VISTO A LA INTERESADA Y ARCHIVASE



PABLO GALILEA CARRILLO
Subsecretario de Pesca y Acuicultura

DIVISION JURIDICA