



REPÚBLICA DE CHILE
MINISTERIO DE DEFENSA NACIONAL
SUBSECRETARÍA DE MARINA

MODIFICA D.S. (M) N° 612, DE 1993, QUE
FIJO LAS AREAS APROPIADAS PARA EL
EJERCICIO DE LA ACUICULTURA EN LA
IIIª REGION DE ATACAMA.

261

DECRETO N°

MINISTERIO DE HACIENDA OFICINA DE PARTES
RECIBIDO

SANTIAGO, 01 JUL. 2003

TOMADO RAZON

19 NOV. 2003

Contralor General
de la República
Subrogante

VISTO:

CONTRALORÍA GENERAL TOMA DE RAZÓN	
08 JUL 2003	
RECEPCIÓN	
DEPART. JURIDICO	
DEP. T. R. Y REGISTRO	
DEPART. CONTABIL.	
SUB DEPTO. C. CENTRAL	
SUB DEPTO. E. CUENTAS	
SUB DEPTO. C. P. Y Bienes Nac.	08 JUL 2003
DEPART. AUDITORÍA	
DEPART. V.O.P. U. y T.	
SUB DEPTO. MUNICIP.	
REFRENDACIÓN	
REF. POR \$	
IMPUTAC.	
ANOT. POR \$	
IMPUTAC.	
DEDUC. DTO.	

- a.- Lo dispuesto en el artículo 67 de la Ley N° 18.892, General de Pesca y Acuicultura y sus modificaciones, cuyo texto refundido, coordinado y sistematizado fue fijado por D.S. N° 430, de 1991, del Ministerio de Economía, Fomento y Reconstrucción.
- b.- Lo informado por el Servicio Hidrográfico y Oceanográfico de la Armada, en sus Oficios D.SHOA ORDINARIOS N° 13.000/29, de 08 de febrero de 2002; N° 12210/9, de 07 de agosto de 2002; N° 12210/12, de 21 de octubre de 2002; y, N° 12210/4, de 19 de marzo de 2003.
- c.- La Resolución N° 45, de 21 de enero de 1993, los Oficios (D.AC.) Ord. N° 1686, de 30 de julio de 2002 y N° 1045, de 07 de mayo de 2002, de la Subsecretaría de Pesca; y, el Informe Técnico, de fecha 09 de junio de 2003, de la Subsecretaría de Marina.
- d.- El D.S. N° 19, de 2001, modificado por D.S. N° 61, de 2001, ambos, del Ministerio Secretaría General de la Presidencia.
- e.- El D.F.L. N° 1-18.715, del Ministerio de Interior, de 09 de junio de 1989, y el Oficio IGM. SDI.DPCT. N° 62/2/5-173/ SUB.SEC.PESCA, de 28 de octubre de 1993.


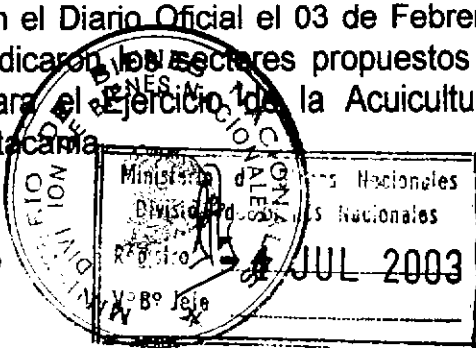
MINISTERIO DE DEFENSA NACIONAL SUBSECRETARIA DE MARINA
15 NOV. 2003
TRAMITADO

CONSIDERANDO:

Que de conformidad al artículo 67 de la Ley General de Pesca y Acuicultura, se dictó la Resolución N° 45, de la Subsecretaría de Pesca, de 21 de Enero de 1993, publicada en el Diario Oficial el 03 de Febrero de 1993, en la que se indicaron los sectores propuestos como Áreas Apropriadas para el ejercicio de la Acuicultura en la IIIª Región de Atacama.



REMIENTE CON OFICIO
12. AGO 2003. 034609



Que se hace necesario modificar el D.S. (M) N° 612, de 1993, del Ministerio de Defensa Nacional, que fijó las Areas Apropriadas para el Ejercicio de la Acuicultura en la IIIª Región de Atacama, en el sentido de rectificar las coordenadas, cerrar las áreas, corregir errores y omisiones, considerando la nueva cartografía editada por el Servicio Hidrográfico y Oceanográfico de la Armada (SHOA); manteniendo las áreas originalmente decretadas.

DECRETO:

Artículo Unico: Modifícase el D.S. (M) N° 612, de 1993, del Ministerio de Defensa Nacional, en el sentido de sustituir los numerales 1 y 2 por los siguientes:

"1.- Fijanse como Areas Apropriadas para el Ejercicio de la Acuicultura (A.A.A.), en la IIIª Región de Atacama las siguientes:

Los terrenos de playa fiscales, playa de mar, porciones de agua y fondo, rocas, dentro y fuera de las bahías, comprendidas hasta las líneas imaginarias que unen las coordenadas geográficas de los vértices que especifican su perímetro, señaladas en los planos incluidos en las cartas náuticas editadas por el SHOA que a continuación se indican:

**AREA: CALETA FLAMENCO (PLANO N° 1)
CARTA SHOA N° 2213 ESC. 1:20.000 1ª EDICION 2002**

Punto	Latitud S	Longitud W
1	26°34'54,00"	70°42'03,62"
2	26°34'54,00"	70°42'06,17"
3	26°34'54,00"	70°42'07,76"
4	26°34'54,00"	70°43'20,00"
5	26°34'21,31"	70°43'20,00"
6	26°34'21,31"	70°41'43,54"
7	26°34'15,29"	70°41'29,62"
8	26°32'29,92"	70°43'13,43"
9	26°32'22,00"	70°43'06,12"
10	26°32'22,00"	70°41'56,63"
Radio de Borneo 1,20 cables	A	26°34'20,08" 70°41'35,63"

**AREA: PUERTO CHAÑARAL DE LAS ANIMAS (PLANO N° 2)
CARTA SHOA N° 2213 ESC. 1:20.000 1ª EDICION 2002**

Punto	Latitud S	Longitud W
1	26°19'44,78"	70°37'54,92"
2	26°19'22,20"	70°40'58,66"
3	26°18'40,97"	70°41'07,42"
4	26°18'31,48"	70°41'19,36"
5	26°17'16,29"	70°41'19,36"
6	26°17'16,29"	70°40'23,44"



AREA: CALETA BARQUITO (PLANO N° 3)
CARTA SHOA N° 2213 ESC. 1:7.000 1ª EDICION 2002

Punto	Latitud S	Longitud W
1	26°21'27,19"	70°38'33,60"
2	26°21'08,64"	70°38'27,73"
3	26°21'08,64"	70°38'16,74"

AREA: CALETA PEÑA BLANCA (PLANO N° 4)
CARTA SHOA N° 3212 ESC. 1:5.000 2ª EDICION 1945

Punto	Latitud S	Longitud W
1	28°42'30,00"	71°21'49,30"
2	28°42'19,10"	71°21'49,30"
3	28°42'25,60"	71°21'38,00"
4	28°42'25,00"	71°21'31,10"
5	28°42'12,30"	71°21'17,35"
6	28°42'15,40"	71°21'17,35"

Radio de Borneo A 28°42'22,80" 71°21'35,30"
 0.6 cables

AREA: BAHIA COPIAPO (PLANO N° 5)
CARTA SHOA N° 3121 ESC. 1:80.000 4ª EDICION 1956

Punto	Latitud S	Longitud W
1	27°22'58,00"	70°57'46,60"
2	27°22'58,00"	70°59'34,50"
3	27°22'18,00"	70°59'32,00"
4	27°20'06,00"	70°58'04,00"
5	27°18'28,50"	70°57'36,00"
6	27°16'43,00"	70°59'03,00"
7	27°15'27,50"	70°59'33,80"
8	27°14'35,70"	70°59'10,00"
9	27°15'00,00"	70°58'14,00"
10	27°14'45,60"	70°57'46,40"
11	27°13'03,00"	70°59'25,00"
12	27°12'26,00"	70°59'37,50"
13	27°12'26,00"	70°58'28,00"

Radio de Borneo A 27°15'00,00" 70°57'55,60"
 2.5 cables

AREA: CALETA APOLILLADO (PLANO N° 6)
CARTA SHOA N° 3121 ESC. 1:20.000 4ª EDICION 1956

Punto	Latitud S	Longitud W
1	29°11'34,15"	71°30'14,70"
2	29°11'34,15"	71°31'24,90"
3	29°10'55,45"	71°31'34,00"
4	29°10'41,80"	71°30'20,40"
5	29°10'08,70"	71°30'10,60"
6	29°09'51,75"	71°31'16,95"
7	29°09'13,00"	71°31'49,30"
8	29°09'13,00"	71°30'43,30"



Radio de Borneo A 29°10'24,15" 71°30'20,00"
3 cables

AREA: CALETA BARRANQUILLAS (PLANO N° 7)
CARTA SHOA N° 3121 ESC. 1:10.000 4ª EDICION 1956

Punto	Latitud S	Longitud W
1	27°31'16,20"	70°54'14,10"
2	27°31'06,70"	70°54'14,10"
3	27°31'10,25	70°54'00,00"
4	27°31'06,70"	70°53'50,10"
5	27°30'58,10"	70°53'50,10"
6	27°30'58,10"	70°53'25,45"
7	27°31'03,60"	70°53'31,70"
8	27°31'01,25"	70°53'38,55"

La línea que une los puntos 7 y 8, reemplaza la línea de costa y configura el cierre A.A.A.

Radio de Borneo A 27°31'09,60" 70°53'54,00"
0,8 cables

AREA: CALETA HERRADURA (PLANO N° 8)
CARTA SHOA N° 3121 ESC. 1:15.000 4ª EDICION 1956

Punto	Latitud S	Longitud W
1	28°06'07,90"	71°11'32,30"
2	28°06'07,90"	71°11'55,90"
3	28°05'09,00"	71°11'55,90"
4	28°05'09,00"	71°11'38,40"
5	28°05'37,60"	71°11'04,40"
6	28°05'26,50"	71°10'50,80"
7	28°05'25,50"	71°10'51,70"
8	28°05'22,70"	71°10'53,90"
9	28°05'09,00"	71°11'05,20"
10	28°05'09,00"	71°10'36,05"

Radio de Borneo A 28°05'33,00" 71°10'56,20"
1,45 cables

AREA: CALETA CHAÑARAL Y ENSENADA GAVIOTA (PLANO N° 9)
CARTA SHOA N° 3122 ESC. 1:35.000 4ª EDICION 1957

Punto	Latitud S	Longitud W
1	29°06'01,75"	71°28'48,10"
2	29°06'01,75"	71°31'55,00"
3	29°04'58,30"	71°32'20,30"
4	29°04'50,90"	71°30'51,45"
5	29°04'40,80"	71°30'13,50"
6	29°04'06,90"	71°30'19,30"
7	29°04'00,00"	71°29'37,50"
8	29°03'44,30"	71°29'18,40"
9	29°02'13,15	71°31'53,85"
10	29°01'56,25"	71°31'36,20"
11	29°01'56,25"	71°30'27,15"



Radio de Borneo A 29°04'47,15" 71°30'32,30"
2,9 cables

Radio de Borneo B 29°03'50,50" 71°29'30,00"
2,0 cables

AREA: PUERTO CARRIZAL BAJO (PLANO N° 10)
CARTA SHOA N° 3122 ESC. 1:8.000 4ª EDICION 1957

Punto	Latitud S	Longitud W
1	28°05'06,70"	71°10'26,15"
2	28°04'26,60"	71°10'26,15"
3	28°04'26,60"	71°09'41,50"
4	28°04'24,15"	71°09'29,00"
5	28°03'46,80"	71°09'46,10"
6	28°03'46,80"	71°10'26,15"
7	28°03'32,10"	71°10'26,15"
8	28°03'32,10"	71°09'30,90"

Radio de Borneo A 28°04'23,30" 71°09'35,80"
1 cable

AREA: PUERTO HUASCO (PLANO N° 11)
CARTA SHOA N° 3211 ESC. 1:10.000 7ª EDICION 1994

Sector	Punto	Latitud S	Longitud W
Desembocadura Rio Huasco	1	28°27'40,35"	71°12'53,79"
	2	28°26'41,00"	71°13'02,11"
	3	28°25'03,30"	71°13'11,18"
	4	28°24'36,04"	71°12'42,29"
	5	28°24'30,00"	71°12'38,83"
	6	28°24'30,00"	71°11'32,26"
Península Guacolda A Punta Mariposa	1	28°28'48,00"	71°15'55,15"
	2	28°28'48,00"	71°16'54,02"
	3	28°28'31,55"	71°16'56,46"
	4	28°28'14,65"	71°16'53,13"
	5	28°27'47,65"	71°16'39,04"
	6	28°27'47,65"	71°15'31,82"

AREA: PUERTOS CALDERA, CALDERILLA Y BAHIA INGLESA (PLANO N° 12)
CARTA SHOA N° 3111 ESC. 1:20.000 9ª EDICION 2002

Sector Punta Fuerte A Islote Ramada	1	27°02'40,10"	70°49'04,30"
	2	27°02'42,60"	70°49'09,40"
	3	27°02'13,80"	70°49'36,60"
	4	27°02'06,80"	70°50'00,50"
	5	27°01'22,90"	70°50'13,70"
	6	27°00'06,00"	70°49'41,10"
	7	27°00'06,00"	70°48'00,00"
	8	27°00'20,20"	70°48'00,00"
	9	27°00'20,20"	70°48'34,60"
	10	27°00'28,90"	70°48'27,20"
	11	27°00'36,70"	70°48'19,40"



Playa Blanca	Punto	Latitud S	Longitud W
	1	27°03'51,00"	70°49'22,90"
	2	27°02'57,10"	70°48'41,80"
Punta Zorro a Punta Caldera	1	27°04'24,00"	70°51'21,70"
	2	27°03'04,10"	70°51'27,50"
	3	27°03'04,10"	70°51'20,30"
	4	27°03'04,10"	70°51'17,80"
	5	27°03'04,10"	70°51'10,80"
Saco Puerto Calderilla	1	27°05'07,50"	70°51'14,20"
	2	27°05'05,00"	70°50'42,90"
	3	27°04'29,50"	70°50'50,00"
Punta Morro a Punta Ester	1	27°06'36,30"	70°55'39,60"
	2	27°08'11,70"	70°53'25,90"
	3	27°07'11,00"	70°53'28,30"
	4	27°04'47,35"	70°52'45,60"
	5	27°04'47,35"	70°51'45,80"
	6	27°04'42,20"	70°51'34,70"
	7	27°05'05,50"	70°51'19,20"
Weste Punta Morro	1	27°09'08,00"	70°57'27,00"
	2	27°06'32,30"	70°57'27,00"
	3	27°06'32,30"	70°56'00,90"

**AREA: CALETA DEL MEDIO (PLANO N° 13)
CARTA SHOA N° 3122 ESC. 1:25.000 4ª EDICION 1957**

Sector	Punto	Latitud S	Longitud W
Norte de Arrecife Weevil	1	27°40'27,55"	70°56'19,25"
	2	27°40'27,55"	70°56'55,00"
	3	27°39'05,50"	70°56'55,00"
	4	27°39'05,50"	70°55'59,50"
	5	27°39'45,95"	70°56'18,70"
	6	27°40'00,00"	70°56'21,95"
	7	27°40'00,00"	70°56'03,45"
Noreste de Punta Nunwick	1	27°39'05,50"	70°55'43,90"
	2	27°39'05,50"	70°55'10,20"
	3	27°39'16,55"	70°55'10,20"



MODIFICACION D.S. (M) N° 612/93 - A.A.A. IIIª REGION DE ATACAMA

INFORME TECNICO

09 de junio de 2003


El presente informe tiene por objeto respaldar algunas rectificaciones en las coordenadas, la corrección de errores y/u omisiones que presentaba el D.S. (M) N° 612, de 1993, razón por la cual se hace necesario su modificación, teniendo presente además, la nueva cartografía editada por el Servicio Hidrográfico y Oceanográfico de la Armada (SHOA). Esta modificación mantiene las áreas originalmente decretadas.

A continuación se describen algunas de las rectificaciones que fueron acordadas previamente con la Subsecretaría de Pesca y ejecutadas con el apoyo técnico del SHOA:

- 1.- En general todas las A.A.A. se cerraron y sus vértices se numeraron siguiendo el sentido del reloj.
- 2.- Se sustituyeron los numerales 1 y 2, con el fin de adecuar su redacción, evitar la ambigüedad de las expresiones y no hacer exclusión sectores, salvo las excepciones debidamente justificadas.
- 3.- Se eliminó el plano N° 1, conforme a lo señalado por la Subsecretaría de Pesca en el Oficio (D.AC.) N° 1045, de 7 de mayo de 2002.
- 4.- AREA PUERTO HUASCO. El número de plano se reemplazó por el N° 11, traspasándose las A.A.A. de la antigua carta SHOA N° 305, escala 1:12.000, edición 1968, Dátum Local, a la carta SHOA nueva N° 3211, escala 1:10.000, 7ª edición 1994, Dátum SAD-69, conforme al cálculo de coordenadas ejecutado por el SHOA (Oficio D.SHOA. ORDINARIO N° 12.210/9 y Oficio Subpesca N° 1045).
- 5.- AREA PUERTOS CALDERA, CALDERILLA Y BAHIA INGLESA. El SHOA, a partir de la tramitación de la modificación del decreto A.A.A. de la IIIª Región, pondrá en circulación la 9ª Edición de la carta SHOA N° 3111, "Puertos Caldera, Calderilla y Bahía Inglesa", referida al Dátum WGS-84. Por tal razón, las coordenadas geográficas de la A.A.A. de la actual carta SHOA N° 3111, en Dátum SAD69 fueron transformadas.
- 6.- AREA CALETA FLAMENCO, Carta SHOA antigua N° 206, escala 1:40.000, 3ª edición 1961, Dátum Local. Se reemplazó por Carta SHOA vigente N° 2213, escala 1:20.000, 1ª edición diciembre 2002, Dátum WGS-84. De acuerdo a lo informado por el SHOA, se efectuaron en esta área algunas rectificaciones (Oficio D.SHOA ORDINARIO N° 12210/4, de 19 de marzo de 2003).
- 7.- AREA CALETA BARQUITO, Carta SHOA antigua N° 207, escala 1:8.000, 4ª edición 1951, Dátum Local. Se reemplazó por Carta SHOA vigente N° 2213, escala 1:7.000, 1ª edición diciembre 2002, Dátum WGS-84 (Oficio D.SHOA ORDINARIO N° 12210/4, de 19 de marzo de 2003).

- 8.- AREA PUERTO CHAÑARAL DE LAS ANIMAS, Carta SHOA antigua N° 207, escala 1:25.000, 4ª edición 1951, Dátum Local. Se reemplazó por Carta SHOA vigente N° 2213, escala 1:20.000, 1ª edición diciembre 2002, Dátum WGS-84 (Oficio D.SHOA ORDINARIO N° 12210/4, de 19 de marzo de 2003).
- 9.- AREA CALETA BARRANQUILLAS (PLANO N° 7). Antes eran 2 sectores y ahora se estableció sólo 1, ya que uno de ellos correspondía a una exclusión. Además, se indica en el D.S. que "la línea que une los puntos 7 y 8, reemplaza la línea de costa y configura el cierre del A.A.A. (sector hacia la costa se dejó fuera).

Otras rectificaciones específicas realizadas al D.S. (M) N° 612/93, han sido comunicadas mediante los oficios e informes técnicos remitidos por la Subsecretaría de Pesca y el SHOA, formando parte de la documentación que acompaña al decreto modificadorio.



FERNANDO ALMUNA MACKERS
CAPITAN DE FRAGATA
JEFE OFICINA BORDE COSTERO



Nº CONTROL B.C. 107

DOCUMENTO RECEPCIONADO EN SECRETARIA 14-5-02
CONOCIMIENTO SR. JEFE OFICINA BORDE COSTERO 14-5-02

ORDENADO TRABAJAR A:

- SR. RICARDO CARVAJAL AVILA
- SR. PATRICIO INOSTROZA
- SRTA. MARCELA DELGADO
- SRTA. PATRICIA TORRES
- SR. MARIO ORELLANA

EJECUCION:

ya se corrigio (lejos por E-mail)
ATA. 3º ley

REPUBLICA DE CHILE
MINISTERIO DE DEFENSA NACIONAL
SUBSECRETARIA DE MARINA

___ CONOCIMIENTO
___ INFORMAR
___ PREPARAR RESPUESTA
___ REUNIR ANTECEDENTES

___ HABLAR CON:
SS.M. ___
SJ.SS.M. ___
___ ARCHIVO

- SR. SUBSECRETARIO DE MARINA _____
- SUBJEFE Y JEFE GABINETE _____
- DEPTO. ASUNTOS ESPECIALES _____
- DEPTO. ADMINISTRATIVO _____
- DEPTO. JURIDICO _____
- DEPTO. FINANZAS Y PRESUPUESTO _____
- DEPTO. PENSIONES _____
- DEPTO. CONCESIONES MARITIMAS _____
- BORDE COSTERO _____
- OFICINA PERSONAL Y BIENESTAR _____
- DETALLIA _____
- INFORMATICA _____

COMENTARIOS:

*Depto As. Marít.,
Tener presente estas
obs. seguir procedimientos en
los correspondientes.*

of. D/C

D

ABC:

13 MAY 2002

14/05/02



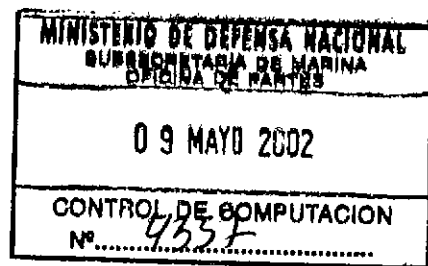
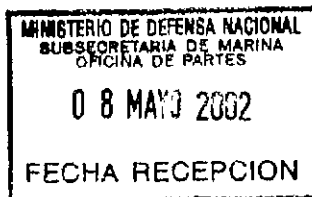
(D.AC.) ORD.: N° 1045 /

ANT.: Oficio Ord. S.S.M. (B.C.) N°
6025/1417 de fecha
25.04.2002.

MAT.: Areas Apropriadas para el
ejercicio de la Acuicultura
(A.A.A.) en la IIIª Región.

(Adjunto)

VALPARAISO, 07 MAYO 2002



DE : SUBSECRETARIO DE PESCA

A : SR. SUBSECRETARIO DE MARINA

En relación con antecedente de la Ref. informo a Ud., que analizada la propuesta rectificatoria hecha por esa Subsecretaría de Marina al Decreto Supremo (M) de A.A.A. N° 612 de 1993, IIIª Región, esta Subsecretaría tiene las siguientes opiniones y observaciones:

- 1) Eliminar **Plano N° 1** y coordenadas en Sector Caleta Pan de Azúcar, en consideración a que este Decreto sólo puede contener coordenadas de A.A.A., en ningún caso coordenadas de áreas excluidas. Lo anterior lleva a una modificación del número de orden de todos los planos, a partir del Plano de Caleta Flamenco, que sería el Plano N° 1. Producto de la eliminación de este plano, el comienzo de la milla náutica en el respectivo cuarterón, deberá comenzar en la latitud 26°11'50,00" S. correspondiente al punto N° 3 de dicho plano, lo que deberá incluirse en el punto b) del Decreto propuesto.
- 2) **Plano N° 2** (corregir por N° 1), latitudes de los puntos 4 y 5 deben cambiar de 26°34'55'00"S. a 26°35'07,17"S. y de 26°34'35,00"S. a 26°35'00,00"S
- 3) **Plano N°10** (corregir por N° 9), corregir longitud del Punto N° 1 de 71°30'20,90" W. a 71°30'27,35"W. y longitud del Punto N° 3 de 71°31'53,56" W. a 71°31'53,66"W.
- 4) **Plano N° 12** Puerto Huasco (corregir por N° 11), se sugiere considerar el traspaso de las A.A.A. y cálculo de coordenadas de acuerdo a trabajo ejecutado por el SHOA en la nueva carta 3210 (actual 3211), el que se encuentra respaldado por Oficio SHOA Ordinario 13000/55 de fecha 04.07.96, el cual incluye como "Anexo A" un listado con las coordenadas geográficas correspondientes a los Sectores Desembocadura Río Huasco y



Península Guacolda a Caleta García. Esta Subsecretaría cuenta con un original de la carta 3211, con el trazado de las A.A.A. llevado a cabo por el SHOA, sobre la cual fueron calculadas las respectivas coordenadas geográficas. Se adjunta fotocopia del Oficio y Anexo en comento.

- 5) **Plano N° 13** (corregir por N° 12), en la columna con los nombres de sectores, donde dice Punta Morro debe decir Sur de Punta Morro. En este sector falta agregar un punto N° 3, cuyas coordenadas geográfica son 27°06'31,30" de latitud Sur y 70°55'59,50" de longitud Weste.
- 6) En relación a la Observación a la carta SHOA N° 3000, corresponde eliminarla por la misma razón que se debe eliminar el Plano N° 1 Caleta Pan de Azúcar, puesto que los Decretos Supremos de A.A.A. no consideran áreas excluidas para la acuicultura. Corregir lo pertinente en letra b)
- 7) **En la letra b)** de este Decreto, donde dice 11ª Edición 1957 debe decir 11ª Edición 1979. En línea 6 a continuidad de donde dice 29°10'35" S. , agregar, "exceptuando el sector de la milla entre las latitudes 27°06'31,30" S. y 27°09'19,20" S."

Nota: Se sugiere considerar en éste como en cualquier otro Decreto de A.A.A. que sea sometido a una rectificación o modificación, que en todos aquellos casos en que el polígono de A.A.A. comience y termine en la línea de costa, se deberá entender, que ésta forma parte del cierre del polígono, mediante la unión del primer punto con el último.

Saluda atentamente a Ud.,


FELIPE SANDOVAL PRECHT
Subsecretario de Pesca


RNC/BBF/cic
DISTRIBUCION

- Subsecretaría de Marina
- SHOA (c/c)
- Depto. Acuicultura
- Archivo (2)

2.- En aquellas áreas no delimitadas por las cartas náuticas antes señaladas, se fijan como A.A.A. los terrenos de playa fiscales, playa de mar, porciones de agua y fondo, rocas, dentro y fuera de las bahías, hasta la franja de 1 milla náutica, aguas adentro, medida desde la línea de la más baja marea entre las latitudes 26°11'50,00" S. y 27°42'45,00" S. (Norte de Caleta Pajonal), entre las latitudes 27°44'45,00" S. (Punta Peña Blanca) y 29°10'35,00" S., como se indica en las Cartas Náuticas SHOA N° 2000 Escala 1:500.000, 3ª Edición 1979 y N° 3000 Escala 1:500.000, 11ª Edición 1979. En las desembocaduras de ríos u otros cuerpos de agua, se entenderá por la línea de más baja marea la línea recta imaginaria que une los puntos más salientes de la costa."

Anótese, tómese razón, comuníquese, regístrese en el Ministerio de Bienes Nacionales y publíquese en el Diario Oficial.

POR ORDEN DEL PRESIDENTE DE LA REPUBLICA



MICHELLE BACHELET JERÍA
MINISTRA DE DEFENSA NACIONAL

DISTRIBUCION:

CGR.	3	/
CJA.	1	/
DGTM.MM.	1	/
SSP.	1	/
SNP.	1	/
CC.MM.	2	/
B.COSTERO	1	/
TOTAL	10	/
PIH/BC/AAA	3*	

LNO
26/11/03

CONTRALORÍA GENERAL
TOMA DE RAZÓN

NUEVA RECEPCIÓN

24 OCT 2003

Con Oficio N°

DEPART. JURIDICO		
DEP. T. R. Y REGISTRO		
DEPART. CONTABIL.		
SUB DEPTO. C. CENTRAL		
SUB DEPTO. E. CUENTAS		
SUB DEPTO. C. P. Y Bienes Nac.	SWR	24 OCT 2003
DEPART. AUDITORÍA		
DEPART. V.O.P. U. y T.		
SUB DEPTO. MUNICIP.		

REFRENDACIÓN

REF. POR \$

IMPUTAC.

ANOT. POR S

IMPUTAC.

DEDUC. DTO.
