



MINISTERIO DE ECONOMIA  
FOMENTO Y TURISMO  
**SUBSECRETARIA DE PESCA Y ACUICULTURA**

Los Huirales - III Región



3860



ESTABLECE AREA DE MANEJO Y  
EXPLOTACION DE RECURSOS  
BENTONICOS PARA LA III REGION DE  
ATACAMA.

SANTIAGO, **08 NOV. 2012**

D. EXENTO Nº **1104**


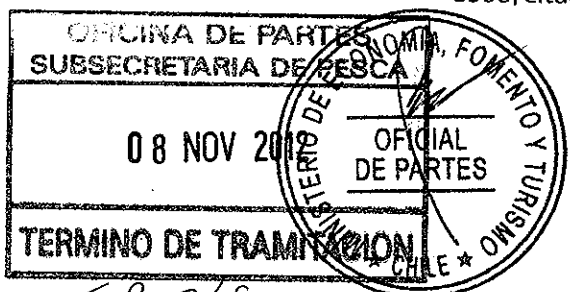
VISTO: Lo dispuesto en el artículo 32 Nº 6 de la Constitución Política de la República; la Ley General de Pesca y Acuicultura Nº 18.892 y sus modificaciones, cuyo texto refundido fue fijado por el D.S. Nº 430 de 1991, del Ministerio de Economía, Fomento y Reconstrucción; la Ley Nº 19.492; el D.F.L. Nº 5, de 1983; el D.S. Nº 355 de 1995, del Ministerio de Economía, Fomento y Reconstrucción y sus modificaciones posteriores; el Oficio (D.P.) ORD. Nº 821 de fecha 10 de Mayo de 2010, de esta Subsecretaría de Pesca; lo informado por la División de Administración Pesquera de la Subsecretaría de Pesca en Informe Técnico DAD Nº 24/2010, contenido en Memorándum DAD Nº 024/2010, de fecha 22 de Diciembre de 2010, complementado por Memorándum (URB) Nº 012/2012 de fecha 23 de Enero de 2012; lo informado por el Consejo Zonal de Pesca de la III y IV Regiones mediante Oficio ORD/Z2/Nº 0051/2010, de fecha 6 de Abril de 2010; lo informado por la Subsecretaría para las Fuerzas Armadas, mediante Oficio SS.FF.AA. (M) ORD. Nº 6025/3576/INT, de fecha 16 de Septiembre de 2010; el D.S. Nº 19 de 2001, del Ministerio Secretaría General de la Presidencia; y la Resolución Nº 1600 de 2008, de la Contraloría General de la República.

**CONSIDERANDO:**

Que el artículo 55 A de la Ley General de Pesca y Acuicultura establece la facultad y el procedimiento para decretar áreas de manejo y explotación de recursos bentónicos;

Que los informes técnicos de la Subsecretaría de Pesca y Acuicultura y del Consejo Zonal de Pesca de la III y IV Regiones, aprueban el establecimiento de un área de manejo en el sector denominado **Los Huirales**, en la III Región de Atacama;

Que se ha consultado esta medida de administración a la Subsecretaría de Marina, hoy Subsecretaría para Las Fuerzas Armadas, de conformidad con lo dispuesto en el artículo 6º del D.S. Nº 355 de 1995, citado en Visto;



SP y ext.

**DECRETO:**

**Artículo 1º.**- Establécese el área de manejo y explotación de recursos bentónicos denominada **Los Huirales**, en la III Región de Atacama, en un área inscrita en la figura irregular, entre la línea de más baja marea y sus vértices, cuyas coordenadas geográficas son las siguientes:

**PLANO MARITIMO COSTERO III-07, ESC. 1:10.000, DATUM WGS-84**


PUNTOS	LATITUD(S)			LONGITUD(W)		
A	26°	38'	40.14"	070°	43'	32.64"
B	26°	38'	40.08"	070°	43'	42.22"
C	26°	38'	23.11"	070°	43'	33.15"
D	26°	38'	09.21"	070°	43'	11.71"
E	26°	37'	39.46"	070°	42'	51.84"
F	26°	37'	44.32"	070°	42'	42.61"

**Artículo 2º.**- Podrán optar a esta área de manejo y explotación de recursos bentónicos las organizaciones de pescadores artesanales legalmente constituidas, de conformidad con lo establecido en los Títulos III y IV del D.S. Nº 355, de 1995, del Ministerio de Economía, Fomento y Reconstrucción.

**Artículo 3º.**- El Servicio Nacional de Pesca y Acuicultura solicitará al Ministerio de Defensa Nacional la destinación de esta área, una vez publicado el presente Decreto en el Diario Oficial, de conformidad con lo dispuesto en el artículo 6º del D.S. Nº 355 de 1995, del Ministerio de Economía, Fomento y Reconstrucción.

**ANOTESE, COMUNIQUESE Y PUBLIQUESE EN EXTRACTO EN EL DIARIO OFICIAL Y A TEXTO INTEGRO EN LOS SITIOS DE DOMINIO ELECTRONICO DE LA SUBSECRETARÍA DE PESCA Y ACUICULTURA Y DEL SERVICIO NACIONAL DE PESCA Y ACUICULTURA.**

**POR ORDEN DEL PRESIDENTE DE LA REPUBLICA**



**PABLO LONGUEIRA MONTES**  
Ministro de Economía, Fomento y Turismo

Lo que transcribe para su conocimiento,

Saluda atentamente a Ud.

**PABLO GALILEA CARRILLO**  
Subsecretario de Pesca

