

MINISTERIO DE ECONOMIA
FOMENTO Y TURISMO
SUBSECRETARIA DE PESCA

Modifica Punta Panitao, X Región



EC

2956



MODIFICA DECRETO EXENTO Nº 619 DE 2007, DEL MINISTERIO DE ECONOMIA, FOMENTO Y RECONSTRUCCIÓN, HOY MINISTERIO DE ECONOMIA, FOMENTO Y TURISMO, QUE ESTABLECIÓ ÁREA DE MANEJO Y EXPLOTACIÓN DE RECURSOS BENTONICOS EN LA X REGIÓN.

SANTIAGO, **14 JUN. 2010**

D. EXENTO Nº **706**

VISTO: Lo dispuesto en el artículo 32 Nº 6 de la Constitución Política de la República; la Ley General de Pesca y Acuicultura Nº 18.892 y sus modificaciones, cuyo texto refundido fue fijado por el D.S. Nº 430 de 1991, del Ministerio de Economía, Fomento y Reconstrucción; la Ley Nº 19.492; el D.F.L. Nº 5, de 1983; los D.S. Nº 355 de 1995, Nº 572 de 2000, Nº 253 de 2002, Nº 357 de 2005 y Nº 49 de 2009, y el Decreto Exento Nº 619 de 2007, todos del Ministerio de Economía, Fomento y Reconstrucción; lo solicitado por el Sindicato de Trabajadores Independientes de Pescadores Artesanales, Cultivadores de Recursos del Mar, "Caleta Anahuac", mediante C.I. Subpesca Nº 14412 y Nº 14934, ambos de 2009, complementado por Nº 4186 de 2010; lo informado por la División de Administración Pesquera de la Subsecretaría de Pesca, en Memorándum Técnico DAD Nº 18/2010 de fecha 25 de mayo de 2010 y en Oficio (D.P) ORD. Nº 2463 de fecha 07 de diciembre de 2009; el D.S. Nº 19 de 2001, del Ministerio Secretaría General de la Presidencia; y la Resolución Nº 1600 de 2008, de la Contraloría General de la República.


CONSIDERANDO:

Que el artículo 1º del Decreto Exento Nº 619 de 2007, del Ministerio de Economía, Fomento y Reconstrucción, hoy Ministerio de Economía, Fomento y Turismo, estableció el área de manejo y explotación de recursos bentónicos denominada **Punta Panitao**, en la X Región, de conformidad con la facultad y el procedimiento establecido en el artículo 48 letra d) de la Ley General de Pesca y Acuicultura;

Que mediante Memorándum Técnico citado en Visto, la División de Administración Pesquera de la Subsecretaría de Pesca, ha recomendado modificar las coordenadas geográficas del área de manejo y explotación de recursos bentónicos antes individualizada, con el objeto de regularizar la cartografía base y reducir el área de la misma;

J.P.

OFICINA DE PARTES SUBSECRETARIA DE PESCA
14 JUN 2010
TERMINO DE TRAMITACION



Que se ha informado de la modificación de esta medida de administración a la Subsecretaría de Marina, hoy Subsecretaría de Fuerzas Armadas, de conformidad con lo dispuesto en el artículo 6° del D.S. N° 355 de 1995, citado en Visto;

DECRETO:


Artículo Único: Modifícase el artículo 1° del Decreto Exento N° 619 de 2007, del Ministerio de Economía, Fomento y Reconstrucción, en el sentido de reemplazar la cartografía base y las coordenadas geográficas, por las siguientes:




PLANO MARÍTIMO COSTERO X-50, ESC. 1:10.000, DATUM WGS-84

PUNTOS	LATITUD(S)			LONGITUD(W)		
A	41°	33'	33.00"	73°	01'	52.71"
B	41°	33'	37.28"	73°	01'	39.82"
C	41°	34'	10.97"	73°	01'	57.86"
D	41°	34'	11.43"	73°	02'	24.49"
E	41°	33'	43.03"	73°	02'	21.62"


ANOTESE, COMUNIQUESE Y PUBLIQUESE

POR ORDEN DEL PRESIDENTE DE LA REPUBLICA


JUAN ANDRÉS FONTAINE TALAVERA
CABINETE MINISTRO de Economía, Fomento y Turismo

Lo que transcribe para su conocimiento,
Saluda atentamente a Ud.


PABLO GALILEA CARRILLO
Subsecretario de Pesca

