


MINISTERIO DE ECONOMÍA
FOMENTO Y TURISMO
SUBSECRETARÍA DE PESCA Y ACUICULTURA

AMERB / Memo.086-2021 Colectores



AUTORIZA AL SINDICATO DE TRABAJADORES INDEPENDIENTES PESCADORES ARTESANALES, BUZOS MARISCADORES Y RAMOS SIMILARES "NUEVA AVENTURA" DE QUIACA, PARA LA INSTALACIÓN DE COLECTORES EN ÁREA DE MANEJO QUE INDICA.

VALPARAÍSO, 30 NOV 2021

RESOL. EXENTA Nº 3149

VISTO: La solicitud presentada por el Sindicato de Trabajadores Independientes Pescadores Artesanales, Buzos Mariscadores y Ramos Similares "Nueva Aventura" de Quiaca, C.I. SUBPESCA VIRTUAL Nº 3581, de fecha 04 de octubre de 2021, visado por Cooperación y Desarrollo Limitada; lo informado por la División de Administración Pesquera de esta Subsecretaría, mediante Memorándum Técnico AMERB Nº 086/2021, de fecha 09 de noviembre de 2021; las Leyes Nº 19.880, Nº 20.437 y Nº 20.657; la Ley General de Pesca y Acuicultura Nº 18.892 y sus modificaciones cuyo texto refundido, coordinado y sistematizado fue fijado por el D.S. Nº 430 de 1991, el D.F.L. Nº 5 de 1983, el D.S. Nº 355 de 1995, y el Decreto Exento Nº 1231 de 2005, todos del actual Ministerio de Economía, Fomento y Turismo; las Resoluciones Exentas Nº 2918 de 2016, Nº 344 de 2017, Nº 2534 de 2018, Nº 754 de 2019, Nº 2314 de 2020 y Nº E-2021-272, todas de esta Subsecretaría.

CONSIDERANDO:

1.- Que, el Sindicato de Trabajadores Independientes Pescadores Artesanales, Buzos Mariscadores y Ramos Similares "Nueva Aventura" de Quiacas, mediante ingreso citado en visto, ha solicitado autorización para la instalación de colectores en el área de manejo y explotación de recursos bentónicos denominada *Quiacas Sector A, Región de Los Lagos*.

2.- Que, a través de Memorándum Técnico AMERB Nº 086/2021, la División de Administración Pesquera recomienda acceder a la solicitud presentada por la organización.



RESUELVO:

1.- Autorízase al Sindicato de Trabajadores Independientes Pescadores Artesanales, Buzos Mariscadores y Ramos Similares "Nueva Aventura" de Quiacas, R.U.T. N° 65.369.990-5, inscrito en el Registro Pesquero Artesanal bajo el N° 6555, de fecha 25 de octubre de 2006, con domicilio calle 21 de Septiembre, Hornopirén, Hualihué, y O'Higgins N° 167, oficina 802, Puerto Montt, ambos de la Región de Los Lagos, para realizar, por el período de ocho meses, contados desde la fecha de la presente resolución, la acción de manejo correspondiente a la instalación temporal de 15 líneas dobles de soporte de 200 metros de longitud cada una, con sus respectivas estructuras de flotación y fondeo, con 60.000 colectores en total (4.000 colectores por cada línea doble), para captación de larvas del recurso chorito *Mytilus chilensis*, en un sector conformado por polígono de 4,16 hectáreas, delimitados por las coordenadas WGS-84, que a continuación se individualizan, ubicados dentro del área de manejo y explotación de recursos bentónicos **Quiacas Sector A, Región de Los Lagos**, individualizada en el artículo 1° letra a) del Decreto Exento N° 1231 de 2005, del actual Ministerio de Economía, Fomento y Turismo:

Vértice	Latitud (Sur)	Longitud (Weste)
A	42° 08' 56,01"	72° 32' 27,02"
B	42° 09' 05,92"	72° 32' 12,76"
C	42° 09' 09,29"	72° 32' 13,08"
D	42° 08' 57,87"	72° 32' 30,03"

2.- Las actividades autorizadas deberán realizarse conforme a las observaciones y recomendaciones contenidas en Memorándum Técnico AMERB N° 086/2021, citado en Visto. Los resultados de las actividades autorizadas deberán indicarse en el próximo informe de seguimiento.

Asimismo, se deberá destinar al menos un 5% de la semilla captada para repoblar el área de manejo antes individualizada.

3.- La instalación de los colectores deberá efectuarse con la asesoría de una institución técnica calificada.

4.- Los resultados de estas actividades, tanto de la producción de las semillas obtenidas y comercializadas, así como el repoblamiento del área, deberán informarse en los próximos informes de seguimientos respectivos.

5.- Designase al jefe de la División de Administración Pesquera de esta Subsecretaría, como funcionario encargado de velar por el oportuno y debido cumplimiento de la obligación establecida en el numeral anterior, y de las demás establecidas en la presente resolución y que sean de competencia de esta Subsecretaría.

6.- La fiscalización e inspección de las actividades autorizadas por la presente resolución corresponderá al Servicio Nacional de Pesca y Acuicultura, de conformidad con lo establecido en la Ley General de Pesca y Acuicultura y sus normas reglamentarias.



7.- La presente resolución es sin perjuicio de las que corresponda conferir a otras autoridades, de conformidad con las disposiciones legales o reglamentarias vigentes o que se establezcan.



8.- Esta autorización es intransferible y no podrá ser objeto de negociación alguna.

9.- La presente resolución podrá ser impugnada por la interposición del recurso de reposición contemplado en el artículo 59 de la Ley N° 19.880, ante esta misma Subsecretaría y dentro del plazo de cinco días hábiles contados desde la respectiva notificación, sin perjuicio de la aclaración del acto dispuesta en el artículo 62 del citado cuerpo legal y de las demás acciones y recursos que procedan de conformidad con la normativa vigente.

10.- Transcribese copia de la presente resolución al Servicio Nacional de Pesca y Acuicultura, a su Dirección de la Región de Los Lagos, al Departamento de Concesiones Marítimas de la Dirección General del Territorio Marítimo y de Marina Mercante, a la Subsecretaría para las Fuerzas Armadas y a la División Jurídica de esta Subsecretaría.

Asimismo, deberá transcribirse copia de esta resolución y del Memorándum Técnico AMERB N° 086/2021 citado en Visto, que por ella se aprueba, al peticionario y al consultor a la casilla de correo electrónico cid.consultores.ltuda@gmail.com y jorcon64@yahoo.es.

ANÓTESE, NOTIFÍQUESE POR CARTA CERTIFICADA AL INTERESADO, PUBLÍQUESE EN EL SITIO WEB DE ESTA SUBSECRETARÍA Y ARCHÍVESE.



MÓNICA ORELLANA VALDÉS
Subsecretaria de Pesca y Acuicultura (S)

NLI/BCT/ton

Lo que transcribo para su conocimiento.

Saluda atentamente a Ud.



DANIELA BOLBARAN PEREZ
Jefe Departamento Administrativo (S)



MEMORANDUM TÉCNICO AMERB N° 086/2021

A : DIVISIÓN JURÍDICA
DE : UNIDAD DE RECURSOS BENTÓNICOS
REF. : Captación de larvas de chorito (*Mytilus chilensis*) a través de colectores artificiales
Codigo Virtual SSPA N° 3581, 04/Oct/2021
FECHA : 09 de noviembre 2021

Nombre del sector	"QUIACAS SECTOR A", Región de Los Lagos
Organización	S.T.I. PESCADORES ARTESANALES, BUZOS MARISCADORES Y RAMOS SIMILARES "NUEVA AVENTURA" DE QUIACA
Res. SSP aprueba PMEA	N° 344 de 31/Ene/2017
Convenio de Uso (Indefinido)	Res. SNP N° 737 de 27/Feb/2017
Última Resolución PMEA (Seguimiento y/o Autorización Instalación de Colectores)	<ul style="list-style-type: none">Res. N° E-2021-272 de 20/May/2021; Aprueba Seg. N°02.Res. N° 2314, 27/Oct/2020; Instalación de colectores.
Consultor	Cooperación y Desarrollo Ltda.
Financiamiento y monto	Se informa que el financiamiento corresponde a la Organización de Pescadores por un monto total de \$ 70.800.000.-

A mención de la referencia, y respecto del sector individualizado en el cuadro anterior, me permito señalar a Ud., que, de acuerdo con el análisis técnico efectuado a dicha solicitud, esta Unidad recomienda la autorización de las siguientes acciones de manejo y explotación, las cuales se encuentran visadas por la Autoridad Marítima en el ámbito de su competencia:

- Instalación temporal de 15 líneas dobles de soporte de 200 metros de longitud cada una, con sus respectivas estructuras de flotación y fondeo, con 60.000 colectores en total (4.000 colectores por cada línea doble), fabricados con red de pesca, para captación de larvas de chorito y posterior comercialización de las semillas obtenidas.
- Las líneas de soporte de colectores y sus respectivos anclajes se deberán ubicar dentro del polígono de 4,16 hectáreas (equivalente al 16,95% de la superficie decretada), circunscrito a los límites del AMERB y delimitado por las siguientes coordenadas geográficas (WGS-84) que en su vértice B fue ajustada de acuerdo con el Decreto de Destinación Marítima N°1864/2017. Este ajuste no altera el espacio visado por la Autoridad Marítima.


Vértice	Latitud (Sur)	Longitud (Weste)
A	42° 08' 56,01"	72° 32' 27,02"
B	42° 09' 05,92"	72° 32' 12,76"
C	42° 09' 09,29"	72° 32' 13,08"
D	42° 08' 57,87"	72° 32' 30,03"

- El período autorizado para instalar y mantener estos colectores en el agua comprenderá un período de **8 meses**, a contar de la fecha de la resolución que la autorice. Dicha vigencia quedará **bajo condición** de estar con sus **informes de seguimiento al día**, lo cual podrá ser causa para dejar sin efecto esta autorización.
- En la disposición de las líneas de soporte deberá mantenerse una distancia mínima de **10 metros** entre cada una ellas.
- Todas las estructuras utilizadas para la captación de larvas, deberán ser retiradas del área de manejo una vez cumplido el plazo señalado, pudiendo mantenerse las estructuras de anclaje, debiendo quedar señalizada su ubicación.
- El traslado y venta de la semilla captada en los colectores deberá ser coordinada con el Servicio Nacional de Pesca.

Las actividades autorizadas se deberán desarrollar considerando las siguientes restricciones y recomendaciones:

- A fin de propender a la conservación del banco natural de choritos presente en el área, se deberá considerar que un mínimo de un **5%** de la semilla obtenida sea destinado para repoblamiento del Área de Manejo. Este porcentaje podrá ser re-estimado en el informe de seguimiento anual en base a la abundancia que presente la especie en el banco natural al interior del Área de Manejo.
- En caso de ruptura y/o desprendimiento de los colectores o de las estructuras de soporte, será responsabilidad de la organización beneficiaria del Área de Manejo su rescate o recuperación.
- La disposición del material biológico de descarte o mortandades deberá realizarse en sitios especialmente dispuestos para tales fines.
- La organización titular del Área de Manejo deberá mantener en todo momento la limpieza del sector autorizado para la captación de semillas y su entorno inmediato.
- Los resultados de estas actividades, tanto de la producción de semillas obtenida y comercializada, así como del repoblamiento en el área, deberán ser informados en los próximos informes de seguimiento del plan de manejo autorizado.

Saluda atentamente a Ud.,



mm
MAG, CES/ces
cc.: Archivo URB

ANEXO

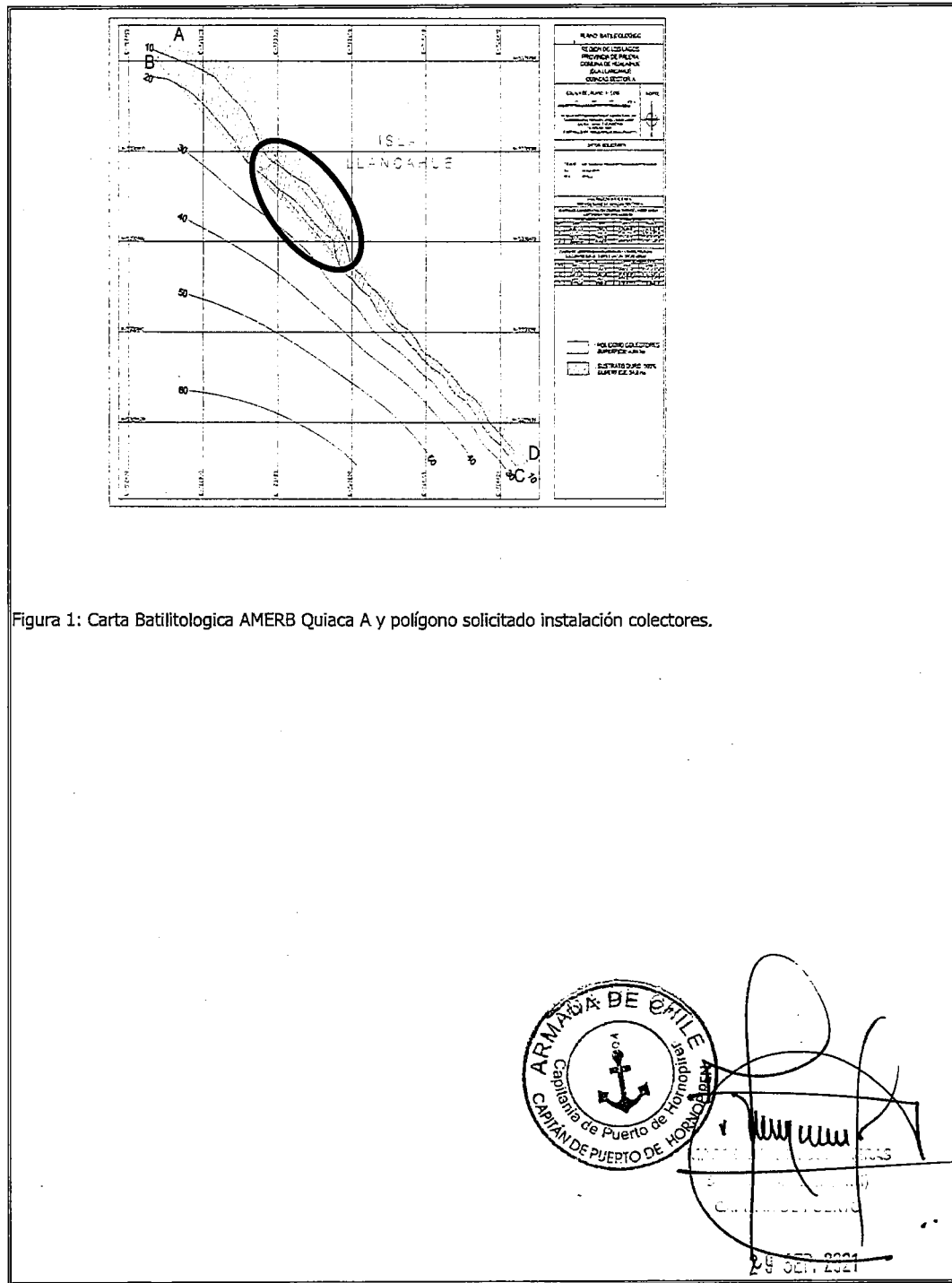


Figura 1: Carta Batimétrica AMERB Quiaca A y polígono solicitado instalación colectores.

Figura 1. Ubicación de polígono solicitado y visado por Capitanía de Puerto, para la instalación de 15 líneas dobles con colectores de chorito al interior del AMERB "QUIACAS SECTOR A", Región de Los Lagos.