

MINISTERIO DE ECONOMÍA
FOMENTO Y TURISMO
SUBSECRETARÍA DE PESCA Y ACUICULTURA

AMERB/Memo 038-2020 Colectores



AUTORIZA AL SINDICATO DE TRABAJADORES INDEPENDIENTES BUZOS MARISCADORES Y PESCADORES ARTESANALES RAMOS SIMILARES, CALETA ROLLIZO ESTRELLA DEL SUR PARA LA INSTALACIÓN DE COLECTORES EN ÁREA DE MANEJO QUE INDICA.

VALPARAÍSO, 24 SET. 2020

R. EXENTA Nº 2082

VISTO: La solicitud presentada por el Sindicato de Trabajadores y Trabajadoras Independientes Buzos Mariscadores y Pescadores Artesanales Ramos Similares, Caleta Rollizo Estrella del Sur, C.I. SUBPESCA Nº 5.237 de fecha 04 de junio de 2020 y C.I. VIRTUAL Nº 446/2020, de fecha 02 de julio de 2020, visado por Fundación Chinquihue; lo informado por el Departamento de Pesquerías de esta Subsecretaría, mediante Memorándum Técnico AMERB Nº 038/2020, de fecha 08 de julio de 2020; las Leyes Nº 19.880, Nº 20.437 y Nº 20.657; la Ley General de Pesca y Acuicultura Nº 18.892 y sus modificaciones cuyo texto refundido, coordinado y sistematizado fue fijado por el D.S. Nº 430 de 1991, el D.F.L. Nº 5 de 1983, el D.S. Nº 355 de 1995 y el Decreto Exento Nº 1153 de 2005, todos del actual Ministerio de Economía, Fomento y Turismo; las Resoluciones Exentas Nº 691 de 2007, Nº 915 y Nº 2175, ambas de 2008, Nº 3743 y Nº 4254, ambas de 2009, Nº 3478 y Nº 3955, ambas de 2010, Nº 2432 de 2011, Nº 856 de 2012, Nº 2803 de 2013, Nº 2600 y Nº 3168, ambas de 2014, Nº 1687 y Nº 2133, ambas de 2015, Nº 353, Nº 2227 y Nº 4055, todas de 2016, Nº 856 de 2017, Nº 1851 y Nº 3951, ambas de 2019, todas de todas de esta Subsecretaría; y la Resolución Exenta Nº 32 de 2019 de la Dirección Zonal de Pesca de la Región de Los Lagos.

RESUELVO:

1.- Autorízase al Sindicato de Trabajadores y Trabajadoras Independientes Buzos Mariscadores y Pescadores Artesanales Ramos Similares, Caleta Rollizo Estrella del Sur, R.U.T. Nº 65.419.030-5, inscrito en el Registro Pesquero Artesanal bajo el Nº 5270 de fecha 16 de julio de 2004, con domicilio postal en Casilla Nº 43-D, Puerto Montt, Región de Los Lagos, para realizar, por el período de ocho meses contados desde la fecha de esta resolución, la acción de manejo correspondiente a la instalación de 15 líneas de soporte de 200 metros de longitud cada una, con sus respectivas estructuras de flotación y fondeo, con 30.000 colectores en total (2.000 colectores por cada línea), fabricados con red de pesca, para captación de larvas del recurso chorito *Mytilus chilensis*, en un sector conformado por un polígono de 2,61 hectáreas, delimitado por las coordenadas WGS-84, que a continuación se individualizan, ubicado dentro del área de manejo y explotación de recursos bentónicos **Península Rollizo, Región de los Lagos**, individualizada en el artículo 1º del Decreto Exento Nº 1153 de 2005, del actual Ministerio de Economía, Fomento y Turismo:

Vértice	Latitud (Sur)	Longitud (Weste)
A	41° 26' 31.74"	72° 18' 57.87"
B	41° 26' 33.09"	72° 18' 55.40"
C	41° 26' 42.74"	72° 19' 04.73"
D	41° 26' 41.38"	72° 19' 07.20"

2.- Las actividades autorizadas deberán realizarse conforme a las observaciones y recomendaciones contenidas en Memorandum Técnico AMERB N° 038/2020, citado en Visto. Los resultados de las actividades autorizadas deberán indicarse en el próximo informe de seguimiento.

Asimismo se deberá destinar al menos un 5% de la semilla captada para repoblar el área de manejo antes individualizada.

3.- La instalación de los colectores deberá efectuarse con la asesoría de una institución técnica calificada.

4.- Los resultados de estas actividades, tanto de la producción de las semillas obtenidas y comercializadas, así como el repoblamiento del área, deberán informarse en los próximos informes de seguimientos respectivos.

5.- Designase al Jefe de la División de Administración Pesquera de esta Subsecretaría, como funcionario encargado de velar por el oportuno y debido cumplimiento de la obligación establecida en el numeral anterior, y de las demás establecidas en la presente resolución y que sean de competencia de esta Subsecretaría.

6.- La fiscalización e inspección de las actividades autorizadas por la presente resolución corresponderá al Servicio Nacional de Pesca y Acuicultura, de conformidad con lo establecido en la Ley General de Pesca y Acuicultura y sus normas reglamentarias.

7.- La presente resolución es sin perjuicio de las que corresponda conferir a otras autoridades, de conformidad con las disposiciones legales o reglamentarias vigentes o que se establezcan.

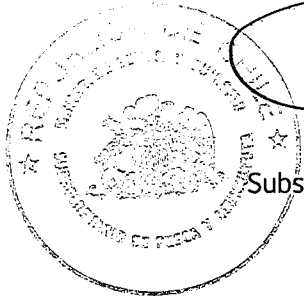
8.- Esta autorización es intransferible y no podrá ser objeto de negociación alguna.

9.- La presente resolución podrá ser impugnada por la interposición del recurso de reposición contemplado en el artículo 59 de la Ley N° 19.880, ante esta misma Subsecretaría y dentro del plazo de cinco días hábiles contados desde la respectiva notificación, sin perjuicio de la aclaración del acto dispuesta en el artículo 62 del citado cuerpo legal y de las demás acciones y recursos que procedan de conformidad con la normativa vigente.

10.- Transcribese copia de la presente resolución al Servicio Nacional de Pesca y Acuicultura, a su Dirección de la Región de Los Lagos, al Departamento de Concesiones Marítimas de la Dirección General del Territorio Marítimo y de Marina Mercante y a la División Jurídica de esta Subsecretaría.

Asimismo, deberá transcribirse copia de esta resolución y del Memorandum Técnico AMERB N° 038/2020 citado en Visto, que por ella se aprueba, al petionario y al consultor a la casilla electrónica mcarvajal@fundacionchinquihue.cl

ANÓTESE, NOTIFÍQUESE POR CARTA CERTIFICADA AL INTERESADO, PUBLÍQUESE EN EL SITIO WEB DE ESTA SUBSECRETARÍA Y ARCHÍVESE.



ROMÁN ZELAYA RÍOS

Subsecretario de Pesca y Acuicultura

NLI/BCT



MEMORANDUM TÉCNICO AMERB N° 038/2020

A : DIVISIÓN JURÍDICA
DE : UNIDAD DE RECURSOS BENTÓNICOS
REF. : Captación de larvas de **chorito** (*Mytilus chilensis*) a través de colectores artificiales
C.I. N° 5.237; 04/Junio/2020 y **C.I. Virtual N° 446**; 02/Julio/2020
FECHA : 08 de julio de 2020

Nombre del sector	"PENÍNSULA ROLLIZO", Región de Los Lagos
Organización	S.T.I. Buzos Mariscadores y Pescadores Artesanales Ramos Similares, Caleta Rollizo Estrella del Sur
Res. SSP aprueba PMEA	N° 915 de 16/Abril/2008
Convenio de Uso (Indefinido)	Res. SNP N° 258, 13/Septiembre/2012
Última Resolución PMEA (Seguimiento y/o Autorización Instalación de Colectores)	Res. N° 32 (DZP Los Lagos), 07/Agosto/2019. Aprueba Seg. N°06. Res. N° 1851, 16/Mayo/2019, Autoriza Instalación de colectores.
Consultor	Fundación Chiquihue. Mail: mcarvajal@fundacionchiquihue.cl
Financiamiento y monto	Organización de Pescadores (100%) ; Monto total \$ 2.500.000-

A mención de la referencia, y respecto del sector individualizado en el cuadro anterior, me permito señalar a Ud., que de acuerdo con el análisis técnico efectuado a dicha solicitud, esta Unidad recomienda la autorización de las siguientes acciones de manejo y explotación, las cuales se encuentran visadas por la Autoridad Marítima en el ámbito de su competencia:

- Instalación temporal de **15 líneas** de soporte de **200** metros de longitud cada una, con sus respectivas estructuras de flotación y fondeo, con **30.000** colectores en total (**2.000** colectores por cada línea), fabricados con red de pesca, para captación de larvas de chorito y posterior comercialización de las semillas obtenidas.
- Las líneas de soporte de colectores y sus respectivos anclajes se deberán ubicar dentro del polígono de **2,61** hectáreas (equivalente al **3,12 %** de la superficie decretada), circunscrito a los límites del AMERB y delimitado por las siguientes coordenadas geográficas (**WGS-84**):

Vértice	Latitud (Sur)	Longitud (Weste)
A	41° 26' 31,74"	72° 18' 57,87"
B	41° 26' 33,09"	72° 18' 55,40"
C	41° 26' 42,74"	72° 19' 04,73"
D	41° 26' 41,38"	72° 19' 07,20"

- El período autorizado para instalar y mantener estos colectores en el agua comprenderá un período de **8 meses**, a contar de la fecha de la resolución que la autorice. Dicha vigencia quedará **bajo condición** de estar con sus **informes de seguimiento al día**, lo cual podrá ser causa para dejar sin efecto esta autorización.

- En la disposición de las líneas de soporte deberá mantenerse una distancia mínima de **10 metros** entre cada una ellas.
- Todas las estructuras utilizadas para la captación de larvas, deberán ser retiradas del área de manejo una vez cumplido el plazo señalado, pudiendo mantenerse las estructuras de anclaje, debiendo quedar señalizada su ubicación.
- El traslado y venta de la semilla captada en los colectores deberá ser coordinada con el Servicio Nacional de Pesca.

Las actividades autorizadas se deberán desarrollar considerando las siguientes restricciones y recomendaciones:

- A fin de propender a la conservación del banco natural de choritos presente en el área, se deberá considerar que un mínimo de un **5%** de la semilla obtenida sea destinado para repoblamiento del Área de Manejo. Este porcentaje podrá ser re-estimado en el informe de seguimiento anual en base a la abundancia que presente la especie en el banco natural al interior del Área de Manejo.
- En caso de ruptura y/o desprendimiento de los colectores o de las estructuras de soporte, será responsabilidad de la organización beneficiaria del Área de Manejo su rescate o recuperación.
- La disposición del material biológico de descarte o mortandades deberá realizarse en sitios especialmente dispuestos para tales fines.
- La organización titular del Área de Manejo deberá mantener en todo momento la limpieza del sector autorizado para la captación de semillas y su entorno inmediato.
- Los resultados de estas actividades, tanto de la producción de semillas obtenida y comercializada, así como del repoblamiento en el área, deberán ser informados en los próximos informes de seguimiento del plan de manejo autorizado.

Saluda atentamente a Ud.,

MAURO URBINA VÉLIZ

Jefe División Administración Pesquera

MAG, CES/ces.
cc.: Archivo URB

ANEXO

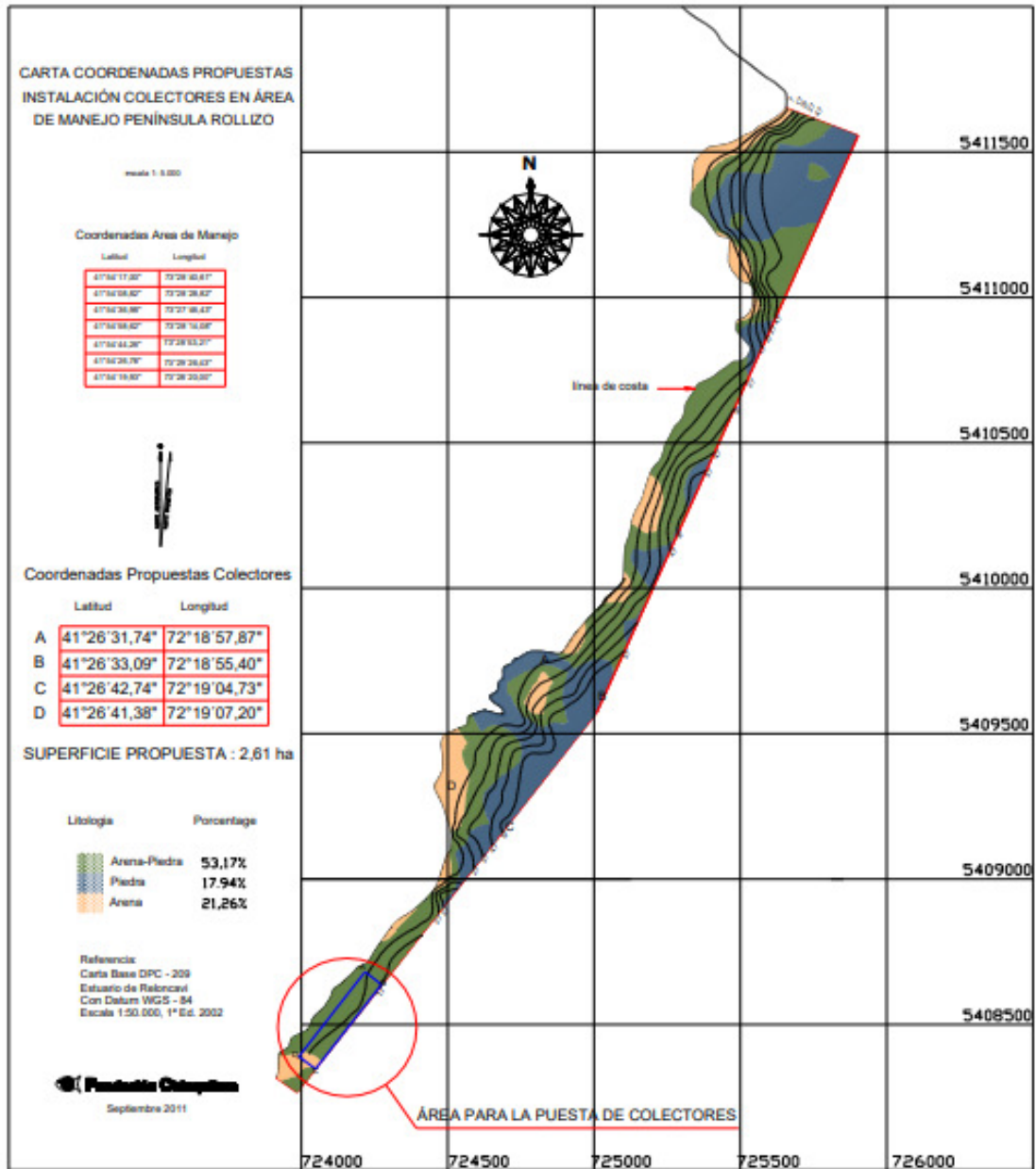
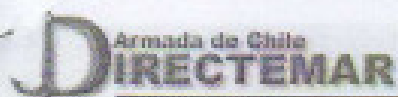


Figura 1. Ubicación del polígono solicitado y visado por Capitanía de Puerto, para la instalación de **15 líneas** con colectores para chorito al interior del AMERB **"Península Rollizo"**, Región de Los Lagos.



Capitanía de Puerto de Cochamó – Depto. Intereses Marítimos

C.P. COCHAMÓ. ORD. N° 12.210/ 358 Int.-

Ref.: D.S. (M.E.F. y R.) N° 355 del 12 de Junio de 1995, Reglamento sobre Áreas de Manejo y Explotación de Recursos Bentónicos.

COCHAMÓ, 26 DIC. 2019


SEÑORA
OLAYA MANCILLA ALVARADO
PRESIDENTE DEL S.T.I. PESCADORES ARTESANALES "ESTRELLA DEL SUR" DE ROLLIZO.

De mi consideración:

En atención a su carta de fecha 25 de noviembre de 2019, mediante la cual solicita la visación del planos y coordenadas para la instalación de colectores en el área de manejo denominada Península Rollizo, Estero Reloncavi, comuna de Cochamó, conforme a lo indicado en el reglamento citado en la referencia, adjunto remito a Ud., en devolución el documento visado por esta Autoridad Marítima, por cuanto no afecta la libre navegación y la seguridad de la vida humana en el mar.

Saluda atentamente a Ud.




MARCOS URIBE MANSILLA
SARGENTO 1° L. (EC.)
CAPITÁN DE PUERTO DE COCHAMÓ

Distribución:

- 1.- Interesado.
- 2.- Archivo.

Avenida Costanera S/N, comuna de Cochamó, Provincia de Llanquihue,
X Región de Los Lagos - Fono: 87295906 - cpcochamo@dgm.cl