

MINISTERIO DE ECONOMIA
FOMENTO Y RECONSTRUCCION
SUBSECRETARIA DE PESCA

Modifica Isla Choros, IV Región



2644

11187400

MODIFICA DECRETO EXENTO Nº
408 DE 2005, DEL MINISTERIO
DE ECONOMIA, FOMENTO Y
RECONSTRUCCIÓN, QUE
ESTABLECIÓ ÁREA DE MANEJO
Y EXPLOTACIÓN DE RECURSOS
BENTONICOS EN LA IV REGIÓN.

SANTIAGO, 20 NOV. 2009

D. EXENTO Nº 1770

VISTO: Lo informado por la División de Administración Pesquera de la Subsecretaría de Pesca mediante en Informe Técnico Nº 48/2009 contenido en Memorandum Técnico (R.PESQ.) Nº 48/2009, de fecha 14 de Abril de 2009; lo dispuesto en el artículo 32 Nº 6 de la Constitución Política de la República; la Ley General de Pesca y Acuicultura Nº 18.892 y sus modificaciones, cuyo texto refundido fue fijado por el D.S. Nº 430 de 1991, del Ministerio de Economía, Fomento y Reconstrucción; la Ley Nº 19.492; el D.F.L. Nº 5, de 1983; los D.S. Nº 355 de 1995, Nº 572 de 2000, Nº 253 de 2002 y Nº 357 de 2005, y el Decreto Exento Nº 408 de 2005, todos del Ministerio de Economía, Fomento y Reconstrucción; el D.S. Nº 19 de 2001, del Ministerio Secretaría General de la Presidencia; y la Resolución Nº 1600 de 2008, de la Contraloría General de la República.

CONSIDERANDO:

Que el artículo 1º del Decreto Exento Nº 408 de 2005, del Ministerio de Economía, Fomento y Reconstrucción, aprobó el establecimiento de un área de manejo y explotación de recursos bentónicos denominada *Isla Choros*, en la IV Región, de conformidad con la facultad y el procedimiento establecido en el artículo 48 letra d) de la Ley General de Pesca y Acuicultura.

Que mediante Memorandum Técnico citado en Visto, la División de Administración Pesquera de la Subsecretaría de Pesca, ha recomendado reemplazar las coordenadas geográficas señaladas en la Carta IGM Nº 2900-7115, 1ª Edición 1967, escala 1:50:000 por aquellas definidas de acuerdo al Datum WGS-84.

OFICINA DE PARTES SUBSECRETARIA DE PESCA	
20 NOV 2009	
TERMINO DE TRAMITACION	

DECRETO:

Artículo Único: Modifícase el Artículo 1º del Decreto Exento N° 408 de 2005 del Ministerio de Economía, Fomento y Reconstrucción, en el sentido de reemplazar las coordenadas geográficas ahí indicadas, por las siguientes:

COORDENADAS GEOGRÁFICAS REFERIDAS AL DATUM WGS-84


PUNTO		LATITUD (S)			LONGITUD (W)	
A	29°	14'	50.02"	71°	31'	54.85"
B	29°	15'	05.54"	71°	31'	35.37"
C	29°	15'	30.88"	71°	31'	56.79"
D	29°	16'	26.10"	71°	32'	14.16"
E	29°	16'	54.58"	71°	32'	08.25"
F	29°	17'	30.83"	71°	32'	45.55"
G	29°	17'	13.01"	71°	33'	17.05"
H	29°	16'	49.90"	71°	33'	15.50"
I	29°	16'	36.18"	71°	33'	11.97"
J	29°	16'	10.41"	71°	32'	56.64"
K	29°	15'	15.69"	71°	32'	48.64"
L	29°	14'	50.16"	71°	32'	18.66"

ANOTESE, COMUNIQUESE Y PUBLIQUESE


POR ORDEN DE LA PRESIDENTA DE LA REPUBLICA




MINISTERIO DE ECONOMÍA, FOMENTO Y RECONSTRUCCIÓN
GABINETE MINISTRO
HUGO LAVADOS MONTES
Ministro de Economía, Fomento y Reconstrucción


SUBSECRETARÍA DE PESCA
FPRIAGG
DIVISIÓN JURÍDICA

Lo que transcribe, para su conocimiento
Saluda atentamente a Usted,



JORGE CHOCAIR SANTIBÁÑEZ
Subsecretario de Pesca


REPÚBLICA DE CHILE
MINISTERIO DE ECONOMÍA, FOMENTO Y RECONSTRUCCIÓN