

MINISTERIO DE ECONOMÍA
FOMENTO Y TURISMO
SUBSECRETARÍA DE PESCA Y ACUICULTURA

AMERB / Memo 053-2018 Colectores



AUTORIZA AL SINDICATO DE TRABAJADORES INDEPENDIENTES, PESCADORES ARTESANALES, BUZOS MARISCADORES, RECOLECTORES DE ORILLA Y ACUICULTORES "SIRENITA", PARA LA INSTALACIÓN DE COLECTORES EN ÁREA DE MANEJO QUE INDICA.

VALPARAÍSO, ... 18 DIC 2018

RESOL. EXENTA Nº 4392

VISTO: La solicitud presentada por el Sindicato de Trabajadores y Trabajadoras Independientes, Pescadores Artesanales, Buzos Mariscadores, Recolectores de Orilla y Acuicultores "Sirenita", C.I. SUBPESCA Nº 12.653, de fecha 09 de noviembre de 2018, visado por Fundación Chinquihue; lo informado por la División de Administración Pesquera de esta Subsecretaría, mediante Memorándum Técnico AMERB Nº 053/2018, de fecha 29 de noviembre de 2018; las Leyes Nº 19.880, Nº 20.437 y Nº 20.657; la Ley General de Pesca y Acuicultura Nº 18.892 y sus modificaciones cuyo texto refundido, coordinado y sistematizado fue fijado por el D.S. Nº 430 de 1991, el D.F.L. Nº 5 de 1983, el D.S. Nº 355 de 1995 y el Decreto Exento Nº 1554 de 2006, todos del actual Ministerio de Economía, Fomento y Turismo; las Resoluciones Exentas Nº 294 y Nº 2491, ambas de 2008, Nº 2360 y Nº 3256, ambas de 2010, Nº 2187 y Nº 2783, ambas de 2011, Nº 3296 de 2013, Nº 442 y Nº 3536, ambas de 2014, Nº 49, Nº 1266, Nº 1823, todas de 2015, Nº 43 de 2016, Nº 868, Nº 2637 y Nº 4338, todas de 2017 y Nº 3981 de 2018, todas de esta Subsecretaría.

RESUELVO:

1.- Autorízase al Sindicato de Trabajadores y Trabajadoras Independientes, Pescadores Artesanales, Buzos Mariscadores, Recolectores de Orilla y Acuicultores "Sirenita", R.U.T. Nº 65.177.580-9, inscrito en el Registro Pesquero Artesanal bajo el Nº 5527 de fecha 4 de junio de 2007, con domicilio en calle Santiago Bueras s/nº, comuna de Cochamó, provincia de Llanquihue, Región de Los Lagos, para realizar, por el período de ocho meses, contados desde la fecha de la presente resolución, la acción de manejo correspondiente a la instalación de 20 líneas de soporte de 150 metros de longitud cada una, con sus respectivas estructuras de flotación y fondeo, con 30.000 colectores en total (1.500 colectores por cada línea), para captación de larvas del recurso chorito *Mytilus chilensis*, en un sector conformado por un polígono de 2,57 hectáreas, delimitado por las coordenadas WGS-84, que a continuación se individualizan, ubicado dentro del área de manejo y explotación de recursos bentónicos **Marimelli, Sector A, Región de Los Lagos**, individualizada en el artículo 1º letra f) del Decreto Exento Nº 1554 de 2006, del actual Ministerio de Economía, Fomento y Turismo:

Vértice	Latitud (Sur)	Longitud (Weste)
A	41° 40' 58.50"	72° 27' 19.55"
B	41° 40' 59.56"	72° 27' 17.49"
C	41° 41' 10.41"	72° 27' 33.97"
D	41° 41' 12.87"	72° 27' 32.29"
E	41° 41' 13.60"	72° 27' 33.63"
F	41° 41' 10.56"	72° 27' 35.95"

2.- Las actividades autorizadas deberán realizarse conforme a las observaciones y recomendaciones contenidas en Memorandum Técnico AMERB N° 053/2018, citado en Visto. Los resultados de las actividades autorizadas deberán indicarse en el próximo informe de seguimiento.

Asimismo se deberá destinar al menos un 5% de la semilla captada para repoblar el área de manejo antes individualizada.

3.- La instalación de los colectores deberá efectuarse con la asesoría de una institución técnica calificada.

4.- Los resultados de estas actividades, tanto de la producción de las semillas obtenidas y comercializadas, así como el repoblamiento del área, deberán informarse en los próximos informes de seguimientos respectivos.

5.- Designase al Jefe de la División de Administración Pesquera de esta Subsecretaría, como funcionario encargado de velar por el oportuno y debido cumplimiento de la obligación establecida en el numeral anterior, y de las demás establecidas en la presente resolución y que sean de competencia de esta Subsecretaría.

6.- La fiscalización e inspección de las actividades autorizadas por la presente resolución corresponderá al Servicio Nacional de Pesca y Acuicultura, de conformidad con lo establecido en la Ley General de Pesca y Acuicultura y sus normas reglamentarias.

7.- La presente resolución es sin perjuicio de las que corresponda conferir a otras autoridades, de conformidad con las disposiciones legales o reglamentarias vigentes o que se establezcan.




8.- Esta autorización es intransferible y no podrá ser objeto de negociación alguna.

9.- La presente resolución podrá ser impugnada por la interposición del recurso de reposición contemplado en el artículo 59 de la Ley N° 19.880, ante esta misma Subsecretaría y dentro del plazo de cinco días hábiles contados desde la respectiva notificación, sin perjuicio de la aclaración del acto dispuesta en el artículo 62 del citado cuerpo legal y de las demás acciones y recursos que procedan de conformidad con la normativa vigente.

10.- Transcríbese copia de la presente resolución al Servicio Nacional de Pesca y Acuicultura, a su Dirección de la Región de Los Lagos, al Departamento de Concesiones Marítimas de la Dirección General del Territorio Marítimo y de Marina Mercante, a la Subsecretaría para las Fuerzas Armadas y a la División Jurídica de esta Subsecretaría.

Asimismo, deberá transcribirse copia de esta resolución y del Memorandum Técnico AMERB N° 053/2018 citado en Visto, que por ella se aprueba, al peticionario y al consultor a la casilla de correo electrónico marcoleal@fundacionchinquihue.cl

ANÓTESE, NOTIFÍQUESE POR CARTA CERTIFICADA AL INTERESADO, PUBLÍQUESE EN EL SITIO WEB DE ESTA SUBSECRETARÍA Y ARCHÍVESE.



EDUARDO RIQUELME PORTILLA
Subsecretario de Pesca y Acuicultura

[Handwritten signature]
REP/NLI/LOP/dcm



MEMORANDUM TÉCNICO AMERB N° 053/2018

A : DIVISIÓN JURÍDICA
DE : UNIDAD DE RECURSOS BENTÓNICOS
REF. : Captación de larvas de chorito (*Mytilus chilensis*) a través de colectores artificiales
C.I. N° 12.653, 09/Noviembre/2018
FECHA : 29 de noviembre de 2018

Nombre del sector	"MARIMELLI SECTOR A", Región de Los Lagos
Organización	S.T.I. Pescadores Artesanales, Buzos Mariscadores, Recolectores de Orilla y Acuicultores "Sirenita"
Res. SSP aprueba PMEA	N° 2491 de 25/Septiembre/2008
Convenio de Uso (Indefinido)	Res. SNP N° 328, 31/Octubre/2012
Última Resolución PMEA	Res. N° 3981, 16/Noviembre/2018, Aprueba SEG. N°06. Res. N° 4338, 20/Dic/2017, Autoriza Instalación Colectores.
Consultor	Fundación Chinquihue
Financiamiento y monto	100% Organización; Monto total \$ 800.000

A mención de la referencia, y respecto del sector individualizado en el cuadro anterior, me permito señalar a Ud., que de acuerdo con el análisis técnico efectuado a dicha solicitud, esta Unidad recomienda la autorización de las siguientes acciones de manejo y explotación, las cuales se encuentran visadas por la Autoridad Marítima en el ámbito de su competencia:

- Instalación temporal de **20 líneas** de soporte de **150** metros de longitud cada una, con sus respectivas estructuras de flotación y fondeo, con **30.000** colectores en total (**1.500** colectores por cada línea), fabricados con red de pesca, para captación de larvas de chorito y posterior comercialización de las semillas obtenidas.
- Las líneas de soporte de colectores y sus respectivos anclajes se deberán ubicar dentro del polígono de **2,57** hectáreas (equivalente al **24,78 %** de la superficie decretada), circunscrito a los límites del AMERB y delimitado por las siguientes coordenadas geográficas (WGS-84):

Vértice	Latitud (Sur)	Longitud (Weste)
A	41° 40' 58,50"	72° 27' 19,55"
B	41° 40' 59,56"	72° 27' 17,49"
C	41° 41' 10,41"	72° 27' 33,97"
D	41° 41' 12,87"	72° 27' 32,29"
E	41° 41' 13,60"	72° 27' 33,63"
F	41° 41' 10,56"	72° 27' 35,95"

- El período autorizado para instalar y mantener estos colectores en el agua comprenderá un período de **8 meses**, a contar de la fecha de la resolución que la autorice. Dicha vigencia quedará **bajo condición** de estar con sus **informes de seguimiento al día**, lo cual podrá ser causa para dejar sin efecto esta autorización.
- En la disposición de las líneas de soporte deberá mantenerse una distancia mínima de **10 metros** entre cada una ellas.
- Todas las estructuras utilizadas para la captación de larvas, deberán ser retiradas del área de manejo una vez cumplido el plazo señalado, pudiendo mantenerse las estructuras de anclaje, debiendo quedar señalizada su ubicación.
- El traslado y venta de la semilla captada en los colectores deberá ser coordinada con el Servicio Nacional de Pesca.

Las actividades autorizadas se deberán desarrollar considerando las siguientes restricciones y recomendaciones:

- A fin de propender a la conservación del banco natural de choritos presente en el área, se deberá considerar que un mínimo de un **5%** de la semilla obtenida sea destinado para repoblamiento del Área de Manejo. Este porcentaje podrá ser re-estimado en el informe de seguimiento anual en base a la abundancia que presente la especie en el banco natural al interior del Área de Manejo.
- En caso de ruptura y/o desprendimiento de los colectores o de las estructuras de soporte, será responsabilidad de la organización beneficiaria del Área de Manejo su rescate o recuperación.
- La disposición del material biológico de descarte o mortandades deberá realizarse en sitios especialmente dispuestos para tales fines.
- La organización titular del Área de Manejo deberá mantener en todo momento la limpieza del sector autorizado para la captación de semillas y su entorno inmediato.
- Los resultados de estas actividades, tanto de la producción de semillas obtenida y comercializada, así como del repoblamiento en el área, deberán ser informados en los próximos informes de seguimiento del plan de manejo autorizado.

Saluda atentamente a Ud.,



MANRO URBINA VÉLIZ

Jefe División de Administración Pesquera

map

MAP, CES/ces.

cc.: Archivo URB