

MINISTERIO DE ECONOMIA,
FOMENTO Y TURISMO
SUBSECRETARIA DE PESCA Y ACUICULTURA
ACUI/PROPONE MOD AAA VIII REGION



PROPONE MODIFICACIÓN DE ÁREAS
APROPIADAS PARA EL EJERCICIO DE
LA ACUICULTURA EN LA REGIÓN DEL
BIOBÍO.

VALPARAISO, **29 AGO. 2018**

REX-Nº **3101**

VISTO: lo informado por la División de Acuicultura de esta Subsecretaría mediante Memorándum (D.AC.) Nº 1051/2018, y en el Informe Técnico (D.AC.) Nº 618/2018, ambos de fecha 08 de agosto de 2018; el Oficio ORD. Nº 694 de fecha 10 de julio de 2014, de la Intendencia de la Región del Biobío; los Oficios ORD. Nº 208 de fecha 27 de enero y ORD. Nº 1984 de fecha 18 de julio, ambos de 2016 y de la Subsecretaría de Servicios Sociales; la Ley General de Pesca y Acuicultura Nº 18.892 y sus modificaciones, cuyo texto refundido, coordinado y sistematizado fue fijado por el D.S. Nº 430 de 1991, del Ministerio de Economía, Fomento y Reconstrucción; los D.S. Nº 537 de 1993, Nº 84 de 1997 y Nº 491 de 2002, todos del Ministerio de Defensa Nacional.

CONSIDERANDO:

Que mediante D.S. Nº 537 de 1993, Nº 84 de 1997, Nº 491 de 2002, todos del Ministerio de Defensa Nacional, se fijaron las áreas apropiadas para el ejercicio de la acuicultura en la Región del Biobío.

Que mediante Oficio citado en Visto, el Intendente Regional de la Región del Biobío, en su calidad de Presidente de la Comisión Regional de Uso del Borde Costero, y de conformidad con lo acordado por dicha Comisión en sesión de fecha 19 de junio 2014, se pronunció conforme con la modificación de las áreas apropiadas para el ejercicio de la acuicultura de la Región del Biobío, de conformidad con lo prescrito por el artículo 67 de la Ley General de Pesca y Acuicultura.

Que mediante Oficio ORD. Nº 208 de fecha 27 de enero de 2016, complementado por ORD. Nº 1984 de fecha 18 de julio de 2016, la Subsecretaría de Servicios Sociales concluye que en la desafectación de las áreas apropiadas para el ejercicio de la acuicultura respecto del cultivo de salmones en la Región del Biobío, no se generaría una susceptibilidad de afectación directa a los pueblos indígenas en su calidad de tales, y por ende, no se estima necesario la realización de un proceso de consulta indígena, pronunciamiento emitido conforme lo establecido en el artículo 13 del D.S. Nº 66 de 2013, del Ministerio de Desarrollo Social.

Que en virtud de lo anterior se propone la siguiente modificación a las áreas apropiadas para el ejercicio de la acuicultura de la Región del Biobío.

RESUELVO:

1.- Formúlese mediante la publicación de la presente Resolución en el Diario Oficial y en un diario de circulación de la Región del Biobío, la siguiente propuesta que modifica las áreas apropiadas para el ejercicio de la acuicultura en la Región del Biobío, fijadas por el D.S. N° 537 de 1993, modificado por los D.S. N° 84 de 1997 y N° 491 de 2002, todos del Ministerio de Defensa Nacional, en el sentido de desafectar para el cultivo intensivo de salmónidos, los sectores determinados por las coordenadas geográficas que se indican a continuación:

COMUNA DE TOMÉ				
SECTOR SUR MORRO LOBERÍA A ENSENADA RERE				
VÉRTICE	LATITUD (S)	LONGITUD (W)	ESTE (E)	NORTE (N)
1	36° 35' 19.46"	72° 58' 52.72"	680588.52	5948851.75
2	36° 35' 21.08"	72° 58' 56.98"	680481.62	5948804.18
3	36° 35' 21.11"	72° 58' 57.06"	680479.69	5948803.32
4	36° 35' 30.90"	72° 59' 22.87"	679831.89	5948515.08
5	36° 35' 32.90"	72° 59' 39.77"	679410.59	5948462.24
6	36° 34' 50.90"	73° 00' 39.88"	677943.76	5949787.67
7	36° 31' 27.90"	72° 58' 56.86"	680635.40	5955990.24
8	36° 30' 57.80"	72° 58' 08.86"	681848.99	5956892.71
9	36° 30' 57.80"	72° 57' 01.85"	683515.78	5956857.33
10	36° 31' 41.40"	72° 57' 00.86"	683512	5955513.15
11	36° 32' 00.90"	72° 57' 06.86"	683349.95	5954915.38
12	36° 32' 00.90"	72° 57' 25.69"	682881.54	5954925.35
Coordenadas referidas al DATUM WGS-84; Huso 18 s Carta de Referencia: VIII-03-SSP, 1° Edición de 2012				

COMUNA DE TOMÉ				
SECTOR SUR MORRO HUIQUE A CALETA COCHOLGUE				
VÉRTICE	LATITUD (S)	LONGITUD (W)	ESTE (E)	NORTE (N)
1	36° 36' 43.86"	72° 57' 59.16"	681864.65	5946222.63
2	36° 37' 14.90"	72° 58' 50.37"	680572.15	5945293.05
3	36° 35' 56.90"	72° 59' 27.77"	679693.34	5947716.37
4	36° 35' 35.48"	72° 58' 40.86"	680872.98	5948352.01
Coordenadas referidas al DATUM WGS-84; Huso 18 s Carta de Referencia: VIII-03-SSP, 1° Edición de 2012				

COMUNAS DE TALCAHUANO Y HUALPÉN				
SECTOR BAHÍA SAN VICENTE				
VÉRTICE	LATITUD (S)	LONGITUD (W)	ESTE (E)	NORTE (N)
1	36° 45' 09.44"	73° 10' 59.18"	662190.10	5931030.38
2	36° 45' 07.82"	73° 10' 56.63"	662254.22	5931079.07
3	36° 45' 07.63"	73° 10' 56.33"	662261.94	5931084.94
4	36° 44' 56.37"	73° 10' 38.62"	662707.68	5931423.48
5	36° 45' 20.97"	73° 10' 08.93"	663429.43	5930651.43
6	36° 45' 14.88"	73° 09' 38.93"	664177.03	5930824.83
7	36° 45' 14.88"	73° 08' 16.23"	666227.93	5930785.13
Coordenadas referidas al DATUM WGS-84; Huso 18 s				
Carta de Referencia: VIII-04-SSP, 1° Edición de 2012				

COMUNAS DE HUALPÉN, SAN PEDRO DE LA PAZ Y CORONEL				
SECTOR PUNTA PUCHOCO A CALETA PLAYA BLANCA				
VÉRTICE	LATITUD (S)	LONGITUD (W)	ESTE (E)	NORTE (N)
1	37° 01' 43.60"	73° 10' 39.43"	662094.77	5900382.34
2	37° 01' 43.61"	73° 12' 06.93"	659932.64	5900423.34
Coordenadas referidas al DATUM WGS-84; Huso 18 s				
Carta de Referencia: VIII-05-SSP, 1° Edición de 2012				
3	36° 44' 49.68"	73° 13' 01.16"	659176.57	5931696.28
4	36° 44' 49.68"	73° 11' 53.94"	660843.66	5931665.08
5	36° 44' 26.88"	73° 11' 53.94"	660856.90	5932367.83
6	36° 44' 23.50"	73° 11' 18.93"	661727.02	5932455.59
7	36° 44' 45.13"	73° 10' 49.33"	662448.55	5931775.07
8	36° 45' 03.88"	73° 11' 04.40"	662063.86	5931204.40
9	36° 45' 03.77"	73° 11' 04.64"	662057.92	5931207.67
10	36° 45' 03.66"	73° 11' 04.86"	662052.55	5931211.15
Coordenadas referidas al DATUM WGS-84; Huso 18 s				
Carta de Referencia: VIII-04-SSP, 1° Edición de 2012				

COMUNA DE LOTA				
SECTOR CALETA COLCURA A PUNTA FUERTE VIEJO				
VÉRTICE	LATITUD (S)	LONGITUD (W)	ESTE (E)	NORTE (N)
1	37° 07' 06.67"	73° 09' 13.62"	664021.49	5890384.73
2	37° 06' 35.93"	73° 09' 36.21"	663482.47	5891343.08
3	37° 06' 18.70"	73° 10' 39.82"	661922.57	5891904.17
4	37° 06' 18.62"	73° 09' 40.50"	663386.81	5891878.34
Coordenadas referidas al DATUM WGS-84; Huso 18 s				
Carta de Referencia: VIII-05-SSP, 1° Edición de 2012				

COMUNAS DE LOTA Y ARAUCO				
SECTOR PUNTA LARAQUETE A CALETA COLCURA				
VÉRTICE	LATITUD (S)	LONGITUD (W)	ESTE (E)	NORTE (N)
1	37° 09' 49.53"	73° 11' 18.22"	660850.50	5885424.65
2	37° 09' 49.53"	73° 11' 26.68"	660641.82	5885428.65
3	37° 09' 41.25"	73° 11' 31.83"	660519.58	5885686.27
4	37° 09' 41.25"	73° 11' 59.45"	659838.38	5885699.23
5	37° 09' 23.54"	73° 12' 14.43"	659479.22	5886252.05
6	37° 08' 43.27"	73° 10' 39.91"	661834.67	5887448.59
7	37° 08' 29.91"	73° 10' 35.89"	661941.82	5887858.39
8	37° 08' 19.06"	73° 10' 57.32"	661419.43	5888203.12
9	37° 08' 01.53"	73° 10' 57.32"	661429.81	5888743.39
10	37° 08' 01.53"	73° 10' 54.48"	661499.79	5888742.04
11	37° 07' 26.01"	73° 10' 55.33"	661499.79	5889836.99
12	37° 07' 04.74"	73° 10' 36.31"	661981.81	5890483.73
13	37° 06' 47.48"	73° 09' 41.55"	663343.65	5890989.54
14	37° 07' 12.92"	73° 09' 27.76"	663668.79	5890198.95
Coordenadas Fondeadero, Radio de Borneo de 1,16 cables				
A	661853.37	5887662.61	37° 8' 36.32"	73° 10' 39.32"
Coordenadas referidas al DATUM WGS-84; Huso 18 s				
Carta de Referencia: VIII-05-SSP, 1° Edición de 2012				

COMUNA DE ARAUCO				
SECTOR PUNTA LAS PEÑAS A CALETA COLCURA				
VÉRTICE	LATITUD (S)	LONGITUD (W)	ESTE (E)	NORTE (N)
1	37° 14' 16.15"	73° 25' 52.71"	639144.75	5877592.08
2	37° 12' 16.13"	73° 23' 49.45"	642244.57	5881240.35
Coordenadas referidas al DATUM WGS-84; Huso 18 s				
Carta de Referencia: VIII-06-SSP, 1° Edición de 2012				
3	37° 10' 08.94"	73° 12' 12.48"	659500.76	5884851.84
4	37° 09' 54.55"	73° 11' 49.05"	660087.14	5885284.35
5	37° 09' 54.55"	73° 11' 20.22"	660798.16	5885270.75
Coordenadas referidas al DATUM WGS-84; Huso 18 s				
Carta de Referencia: VIII-05-SSP, 1° Edición de 2012				

COMUNA DE ARAUCO				
SECTOR CALETA LLICO A PUNTA PICHICUI				
VÉRTICE	LATITUD (S)	LONGITUD (W)	ESTE (E)	NORTE (N)
1	37° 11' 46.05"	73° 33' 32.74"	627879.74	5882398.35
2	37° 11' 01.74"	73° 32' 50.61"	628939.35	5883748.02
3	37° 10' 36.34"	73° 31' 54.67"	630330.86	5884509.56
4	37° 09' 18.74"	73° 29' 58.72"	633228.09	5886856.32
5	37° 09' 18.72"	73° 26' 51.04"	637857.68	5886782.36
6	37° 10' 59.33"	73° 26' 12.43"	638759.00	5883666.04
7	37° 12' 17.58"	73° 27' 29.61"	636816.69	5881285.56
Coordenadas referidas al DATUM WGS-84; Huso 18 s				
Carta de Referencia: VIII-06-SSP, 1° Edición de 2012				

COMUNA DE ARAUCO				
SECTOR CALETA TRANA A CALETA LLICO				
VÉRTICE	LATITUD (S)	LONGITUD (W)	ESTE (E)	NORTE (N)
1	37° 09' 34.35"	73° 34' 36.64"	626365.18	5886480.91
2	37° 09' 34.35"	73° 33' 37.25"	627830.12	5886458.83
3	37° 11' 22.61"	73° 33' 37.25"	627779.54	5883122.43
4	37° 11' 33.53"	73° 33' 57.78"	627268.29	5882793.56
Coordenadas referidas al DATUM WGS-84; Huso 18 s Carta de Referencia: VIII-06-SSP, 1° Edición de 2012				

COMUNA DE ARAUCO				
SECTOR PIEDRA LA SAL A ESTERO TRANA				
VÉRTICE	LATITUD (S)	LONGITUD (W)	ESTE (E)	NORTE (N)
1	37° 09' 18.05"	73° 35' 30.80"	625036.95	5887002.97
2	37° 09' 18.05"	73° 37' 00.78"	622817.26	5887035.78
3	37° 08' 22.05"	73° 35' 13.26"	625495.20	5888722.50
4	37° 09' 17.44"	73° 33' 51.67"	627482.49	5886985.32
5	37° 09' 17.44"	73° 33' 36.83"	627848.46	5886979.71
6	37° 09' 29.13"	73° 33' 36.83"	627842.95	5886619.54
7	37° 09' 29.11"	73° 34' 33.53"	626444.52	5886641.25
8	37° 08' 57.34"	73° 34' 45.79"	626156.66	5887624.80
9	37° 08' 44.09"	73° 34' 45.79"	626162.78	5888033.15
10	37° 08' 44.09"	73° 35' 15.11"	625439.36	5888043.94
11	37° 08' 44.09"	73° 35' 15.31"	625434.45	5888044.01
12	37° 08' 44.09"	73° 35' 24.93"	625197.18	5888047.55
13	37° 09' 12.83"	73° 35' 24.93"	625184.02	5887161.94
Coordenadas referidas al DATUM WGS-84; Huso 18 s Carta de Referencia: VIII-06-SSP, 1° Edición de 2012				

COMUNA DE CORONEL				
SECTOR ISLA SANTA MARÍA: PUNTA AGUADA A PUNTA MAL PASO				
VÉRTICE	LATITUD (S)	LONGITUD (W)	ESTE (E)	NORTE (N)
1	37° 02' 51.20"	73° 30' 36.58"	632481.50	5898814.38
2	37° 04' 21.23"	73° 30' 16.09"	632944.03	5896031.76
3	37° 04' 40.73"	73° 31' 15.41"	631469.81	5895453.74
4	37° 05' 02.24"	73° 33' 04.04"	628777.35	5894832.18
5	37° 01' 57.87"	73° 34' 40.05"	626491.83	5900549.86
6	36° 59' 28.22"	73° 33' 49.01"	627822.49	5905142.76
7	36° 56' 21.91"	73° 34' 42.63"	626582.65	5910904.21
8	36° 55' 25.86"	73° 33' 11.75"	628856.99	5912597.69
9	36° 57' 26.05"	73° 30' 11.54"	633257.67	5908824.92
10	36° 58' 26.99"	73° 31' 12.05"	631731.97	5906970.29
11	36° 59' 16.81"	73° 31' 23.72"	631419.59	5905439.49
Coordenadas referidas al DATUM WGS-84; Huso 18 s Carta de Referencia: VIII-07-SSP, 1° Edición de 2012				

COMUNA DE CORONEL				
SECTOR ISLA SANTA MARÍA: CALETA TRES CUEVAS A RADA SANTA MARÍA				
VÉRTICE	LATITUD (S)	LONGITUD (W)	ESTE (E)	NORTE (N)
1	37° 00' 56.25"	73° 30' 25.44"	632812.33	5902352.45
2	37° 00' 56.25"	73° 27' 30.22"	637142.52	5902283.40
3	37° 03' 15.32"	73° 25' 44.21"	639691.55	5897954.66
4	37° 04' 07.91"	73° 29' 23.15"	634257.88	5896421.58
5	37° 02' 25.64"	73° 29' 53.30"	633563.07	5899585.07
Coordenadas referidas al DATUM WGS-84; Huso 18 s Carta de Referencia: VIII-07-SSP, 1º Edición de 2012				

2.- Cualquier particular o institución afectada podrá, en el plazo de 60 días contados desde la fecha de publicación de la presente resolución, expresar por escrito las opiniones que la presente propuesta de modificación le merezca, de conformidad con el artículo 67 de la Ley General de Pesca y Acuicultura citada en Visto.


La Subsecretaría de Pesca y Acuicultura responderá a los interesados dentro del plazo de 60 días, contados desde el vencimiento del término indicado en el inciso anterior.



Una vez vencidos los plazos señalados en los incisos precedentes, la presente propuesta que modifica las áreas apropiadas para el ejercicio de la acuicultura en la Región del Biobío será remitida, conjuntamente con sus antecedentes, al Ministerio de Defensa Nacional, Subsecretaría para las Fuerzas Armadas, para que dicte un Decreto Supremo que modifique las referidas áreas.

3.- La presente Resolución deberá ser publicada en extracto en el Diario Oficial y en un diario de circulación regional de la Región del Biobío, e íntegramente en los sitios de dominio electrónico del Servicio Nacional de Pesca y Acuicultura y de esta Subsecretaría.

4.- Transcríbese copia de la presente resolución a la Subsecretaría para las Fuerzas Armadas, del Ministerio de Defensa Nacional, al Gobierno Regional de la Región del Biobío, al Servicio Nacional de Pesca y Acuicultura y a la Dirección General del Territorio Marítimo y Marina Mercante.

ANOTESE, NOTIFIQUESE, PUBLÍQUESE POR CUENTA DE ESTA SUBSECRETARIA EN EXTRACTO EN EL DIARIO OFICIAL Y EN UN DIARIO DE CIRCULACIÓN REGIONAL DE LA REGIÓN DEL BIOBÍO Y A TEXTO INTEGRO EN LOS SITIOS DE DOMINIO ELECTRÓNICO DEL SERVICIO NACIONAL DE PESCA Y ACUICULTURA Y DE ESTA SUBSECRETARÍA Y ARCHÍVESE.


ROMAN ZELAYA RÍOS
 Subsecretario de Pesca y Acuicultura (S)

RZR/CSB/DER