

## COMITÉ DE MANEJO ALGAS PARDAS, REGIÓN DE COQUIMBO.

### ACTA SINTÉTICA Nº 06-2021

A través de videoconferencia y en modalidad presencial de algunos miembros en ejercicio del Comité, con fecha 29 de noviembre del año 2021, siendo las 14:59 horas, se dio inicio a la sesión extraordinaria Nº 6 de Comité de Manejo de Algas Pardas de la Región de Coquimbo.

Principales temas tratados:

- Ingreso de los Asistentes
- Palabras de Bienvenida del Presidente (s) del Comité
- Lectura Acta de sesión Nº 05 de fecha 25/10/2021
- Recomendación Cuota 2022 y renovación veda extractiva Huiro palo
- Distribución Temporal y Espacial de la cuota, 2022
- Revisión del criterio de Zonas y Nóminas de Operación
- Medidas de Fiscalización en la pesquería de Algas Pardas
- Temas Varios.

Acuerdos:

- Se aprueba por consenso del Comité, el acta de la sesión Nº 05 de fecha 25 de octubre de 2021
- Se aprueba por consenso, mantener la distribución espacial de las cuotas a nivel comunal (la higuera - La Serena; Coquimbo, Ovalle, Canela y Los Vilos).
- Se aprueba para huiro negro, utilizar la data de los años 2017-2020 completos, y la distribución temporal de la cuota, en una escala mensual, respetando en los meses de marzo, septiembre y diciembre los porcentajes acordados por el Comité en el año 2019, donde las comunas de La higuera-La serena, Coquimbo, Canela y Los vilos, dejaron un 80 % para varado y el 20 % para barreteado y en la comuna de Ovalle, establecer 70 % para varado y 30 % para barreteado. (ver anexo)
- Para la Cuota de Huiro palo, año 2022, se acuerda por consenso distribuir la cuota de huiro en una escala mensual, respetando los meses de veda junio y julio, en cuyo periodo solo se puede extraer el alga recolectada en playa de mar. Se debe considerar que, tanto a nivel comunal como regional, se debe mantener lo acordado previamente por el Comité, donde el 60 % de la cuota asignada sea para barreteado y el 40 % para varado (ver anexo).
- En el caso de Huiro flotador, se aprueba por consenso que la distribución temporal de la cuota se realice en una escala mensual, considerando que el mayor porcentaje se asigne al primer semestre del año, tal cual fuera acordado el año 2019 (ver anexo).
- Se aprueba por consenso unánime del Comité (aceptado por los representantes de la provincia del Limari) traspasar desde la comuna de Ovalle 84 toneladas de cuota de huiro flotador a la comuna de La Higuera/La Serena.
- Se acuerda que hasta el 23 de febrero del año 2022 estará vigente la solicitud de cambio de zona (comunas) siempre y cuando se cumpla con el requisito de haber operado una vez en los años 2017,2018 y 2019.

### COMITÉ DE MANEJO ALGAS PARDAS, REGIÓN DE COQUIMBO.

- Se acuerda que se modifique la resolución N° 532 del 23 de febrero de 2021 que "Establece Nómina Comunal de Participación para el Plan de Manejo de Algas Pardas de la Región de Coquimbo" en el sentido que, el periodo de cambio de zonas proceda entre el 1 de enero al 15 de noviembre de cada año, y que desde el 16 y al 31 de diciembre se pueda contar con la información oportuna del servicio de manera de proceder a generar la resolución por parte de la subsecretaría de Pesca, temporada 2023.

Siendo las 18:34 horas, se da por finalizada la sesión N° 6 extraordinaria del Comité de Manejo de Algas pardas de la Región de Coquimbo.



Manuel Andrade

Presidente Suplente Comité Manejo Algas Pardas de la Región de Coquimbo

#### Lista de Asistencia:

Institución/Cargo	Titular	Suplente
SUBPESCA	Ausente (*)	Manuel Andrade
SERNAPESCA	Ausente (*)	Marcia Tirado
DIRECTEMAR (Solo CM Bentónicos)	Ausente (*)	David Sierra Farías
Sector Artesanal (IV Región/Provincia Elqui)	Cristian Pizarro Bugeño	No Asiste
Sector Artesanal (IV Región/Provincia Limarí)	José Cárdenas Oporto	No Asiste
Sector Artesanal (IV Región/Provincia Limarí)	Ausente	Patricio Contreras Contreras
Sector Artesanal (IV Región/Provincia Choapa)	Ausente (**)	Ausente (**)
Sector Artesanal (IV Región/Provincia Choapa)	Ausente (**)	Ausente (**)
Plantas de proceso	Roberto Cabezas Bello	No Asiste

(\*): Inasistencia justificada por el o la titular.

(\*\*): El o la titular/suplente no asisten ni envían justificación por la inasistencia.



## COMITÉ DE MANEJO ALGAS PARDAS, REGIÓN DE COQUIMBO.

### Invitados:

Nombre	Institución/sector	Contacto (Fono y Mail)
Nicole Maturana	SUBPESCA	nmaturana@subpesca.cl
Cristian López	SERNAPESCA	

### ASISTENCIA


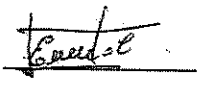


## COMITÉ DE MANEJO DE ALGAS PARDAS REGIÓN DE COQUIMBO

### SETA SESIÓN ORDINARIA





LUGAR : HOTEL SERENA PLAZA. AV. FRANCISCO DE AGUIRRE 0660, LA SERENA  
HORARIO :  
FECHA : 29 de noviembre de 2021

NOMBRE INTEGRANTE	CARGO	REPRESENTA A:	FIRMA
1.- JOVANKA RENDIC VELIZ MANUEL ANDRADE	TITULAR SUPLENTE	PRESIDENTE COMITÉ DE MANEJO	
2.- SERGIO WALI OLIVARI DAVID SIERRA FARIAS	TITULAR SUPLENTE	DIRECCIÓN GENERAL DEL TERRITORIO MARÍTIMO Y MARINA MERCANTE NACIONAL	Asiste por favor
3.- CELIA SOLIS MARCIA TIRADO	TITULAR SUPLENTE	SERVICIO NACIONAL DE PESCA Y ACUICULTURA	


COMITÉ DE MANEJO ALGAS PARDAS, REGIÓN DE COQUIMBO.

4.-	CRISTIAN PIZARRO BUGUEÑO JOSÉ LUIS HERRERA OLGUÍN	TITULAR SUPLENTE	SECTOR PESQUERO ARTESANAL PROVINCIA DE ELQUI PRIMER CARGO	
5.-	JOSÉ CÁRDENAS OPORTO CRISTIAN JEREZ GALVEZ	TITULAR SUPLENTE	SECTOR PESQUERO ARTESANAL PROVINCIA DE LIMARÍ SEGUNDO CARGO	
6.-	SERGIO CARVAJAL CONTRERAS PATRICIO CONTRERAS CONTRERAS	TITULAR SUPLENTE	SECTOR PESQUERO ARTESANAL PROVINCIA DE LIMARÍ TERCER CARGO	
7.-	LUIS ARAYA LATIN CLAUDIO SILVA ARAYA	TITULAR SUPLENTE	SECTOR PESQUERO ARTESANAL PROVINCIA DEL CHOAPA CUARTO CARGO	
8.-	FERNANDO TIRADO SOTO JOSÉ MONTENEGRO ARREDONDO	TITULAR SUPLENTE	SECTOR PESQUERO ARTESANAL PROVINCIA DEL CHOAPA QUINTO CARGO	
	<b>NOMBRE INTEGRANTE</b>	<b>CARGO</b>	<b>REPRESENTA A:</b>	<b>FIRMA</b>
9.-	ROBERTO CABEZAS BELLO JORGE MORENO BUSTOS	TITULAR SUPLENTE	SECTOR PLANTAS DE PROCESO	

COMITÉ DE MANEJO ALGAS PARDAS, REGIÓN DE COQUIMBO.

INVITADOS NOMBRE	CARGO	REPRESENTA A:	FIRMA
Cristian López Luna	Profesional	Sernapesca	
Iver Núñez P.	Profesional	CESSO	
Nicole Mahuene	Profesional	URBA/Subpesca	
Carlos Sierra	Profesional	CESSO	





## COMITÉ DE MANEJO ALGAS PARDAS, REGIÓN DE COQUIMBO.

ANEXOS

### COMITÉ DE MANEJO ALGAS PARDAS, REGIÓN DE COQUIMBO.

1. Para el recurso huero negro (*Lessonia berteroa*/*L. spicata*) en la Región de Coquimbo, 2022:

➤ Porcentual (%):

Comuna\Ítem (%)	1º TRIMESTRE				2º TRIMESTRE			3º TRIMESTRE			4º TRIMESTRE			TOTAL		
	Ene	Feb	Mar		Abr	May	Jun	Jul	Ago	Sep		Oct	Nov		Dic	
	V	V	V	B	V	V	V	V	V	V	B	V		V	B	
La Higuera/La Serena	0,08	0,08	0,080	0,020	0,08	0,08	0,08	0,08	0,08	0,080	0,020	0,08	0,08	0,080	0,020	1
Coquimbo	0,05	0,05	0,144	0,036	0,05	0,05	0,05	0,05	0,05	0,144	0,036	0,05	0,05	0,144	0,036	1
Ovalle	0,08	0,08	0,070	0,030	0,08	0,08	0,08	0,08	0,08	0,070	0,030	0,08	0,08	0,070	0,030	1
Canela	0,08	0,08	0,080	0,020	0,08	0,08	0,08	0,08	0,08	0,080	0,020	0,08	0,08	0,080	0,020	1
Los Vilos	0,08	0,08	0,080	0,020	0,08	0,08	0,08	0,08	0,08	0,080	0,020	0,08	0,08	0,080	0,020	1

➤ En peso (toneladas, t):

Comuna\Ítem (t)	1º TRIMESTRE				2º TRIMESTRE			3º TRIMESTRE			4º TRIMESTRE			TOTAL	%		
	Ene	Feb	Mar		Abr	May	Jun	Jul	Ago	Sep		Oct	Nov			Dic	
	V	V	V	B	V	V	V	V	V	V	B	V	V	V	B		
La Higuera/La Serena	262	262	270	67	262	262	262	262	262	270	67	262	262	270	67	3.369	14,02%
Coquimbo	139	139	392	98	139	139	139	139	139	392	99	139	139	392	98	2.722	11,33%
Ovalle	806	806	725	311	806	806	806	806	806	725	310	806	806	725	311	10.361	43,13%
Canela	205	205	211	53	205	205	205	205	205	211	57	205	205	211	53	2.641	10,99%
Los Vilos	383	383	394	99	383	383	383	383	383	394	103	383	383	394	100	4.931	20,53%
Cuota Investigación															6		
TOTAL															24.030		

## COMITÉ DE MANEJO ALGAS PARDAS, REGIÓN DE COQUIMBO.

2. Para el recurso huiro palo (*Lessonia trabeculata*) en la Región de Coquimbo, año 2022

➤ En porcentaje (%)

Comuna/Item (%)	1° TRIMESTRE						2° TRIMESTRE						3° TRIMESTRE						4° TRIMESTRE						TOTAL
	Ene		Feb		Mar		Abr		May		Jun		Jul		Ago		Sep		Oct		Nov		Dic		
	B	V	B	V	B	V	B	V	B	V	B	V	B	V	B	V	B	V	B	V	B	V	B	V	
La Higuera/La Serena	6,00	3,33	6,00	3,33	6,00	3,33	6,00	3,33	6,00	3,33	3,33	3,33	6,00	3,33	6,00	3,33	6,00	3,33	6,00	3,33	6,00	3,33	6,00	3,33	1
Coquimbo	6,00	3,33	6,00	3,33	6,00	3,33	6,00	3,33	6,00	3,33	3,33	3,33	6,00	3,33	6,00	3,33	6,00	3,33	6,00	3,33	6,00	3,33	6,00	3,33	1
Ovalle	6,00	3,33	6,00	3,33	6,00	3,33	6,00	3,33	6,00	3,33	3,33	3,33	6,00	3,33	6,00	3,33	6,00	3,33	6,00	3,33	6,00	3,33	6,00	3,33	1
Canela	6,00	3,33	6,00	3,33	6,00	3,33	6,00	3,33	6,00	3,33	3,33	3,33	6,00	3,33	6,00	3,33	6,00	3,33	6,00	3,33	6,00	3,33	6,00	3,33	1
Los Vilos	6,00	3,33	6,00	3,33	6,00	3,33	6,00	3,33	6,00	3,33	3,33	3,33	6,00	3,33	6,00	3,33	6,00	3,33	6,00	3,33	6,00	3,33	6,00	3,33	100

➤ En toneladas (t)

Comuna/Item (t)	1° TRIMESTRE						2° TRIMESTRE						3° TRIMESTRE						4° TRIMESTRE						TOTAL	%
	Ene		Feb		Mar		Abr		May		Jun		Jul		Ago		Sep		Oct		Nov		Dic			
	B	V	B	V	B	V	B	V	B	V	B	V	B	V	B	V	B	V	B	V	B	V	B	V		
La Higuera/La Serena	21	12	21	12	21	12	21	12	21	12	12	12	21	12	21	12	21	12	21	12	21	12	21	13	355	3,0%
Coquimbo	50	27	50	27	50	27	50	27	50	27	27	27	50	27	50	27	49	27	49	27	49	27	49	27	821	7,0%
Ovalle	326	180	326	180	326	180	326	181	326	181	181	181	326	181	326	181	326	181	326	181	326	181	326	181	5.429	46,6%
Canela	155	85	154	85	154	85	154	85	154	85	85	85	154	85	154	85	154	85	154	85	154	85	154	85	2.561	22,0%
Los Vilos	150	83	150	83	149	83	149	83	149	83	83	83	149	83	149	83	149	83	149	83	149	83	149	83	2.488	21,3%
Cuota Investigación																								6	0,1%	
TOTAL																								11.660		



### COMITÉ DE MANEJO ALGAS PARDAS, REGIÓN DE COQUIMBO.

3. Para el recurso huairo flotador (*Macrocystis pyrifera*) en la Región de Coquimbo, 2022:

➤ En porcentaje (%)

Comuna/Ítem (%)	1° TRIMESTYRE			2° TRIMESTYRE			3° TRIMESTYRE			4° TRIMESTYRE			TOTAL
	Ene	Feb	Mar	Abr	May	Jun	Jul	Ago	Sep	Oct	Nov	Dic	
La Higuera/La serena	0,17	0,17	0,17	0,17	0,17	0,02	0,02	0,02	0,02	0,02	0,02	0,02	1,0
Coquimbo	0,17	0,17	0,17	0,17	0,17	0,02	0,02	0,02	0,02	0,02	0,02	0,02	1,0
Ovalle	0,17	0,17	0,17	0,17	0,17	0,02	0,02	0,02	0,02	0,02	0,02	0,02	1,0
Canela	0,17	0,17	0,17	0,17	0,17	0,02	0,02	0,02	0,02	0,02	0,02	0,02	1,0
Los Vilos	0,17	0,17	0,17	0,17	0,17	0,02	0,02	0,02	0,02	0,02	0,02	0,02	1,0

➤ En toneladas (t)

Comuna/Ítem (t)	1° TRIMESTYRE			2° TRIMESTYRE			3° TRIMESTYRE			4° TRIMESTYRE			TOTAL	%
	Ene	Feb	Mar	Abr	May	Jun	Jul	Ago	Sep	Oct	Nov	Dic		
La Higuera/La Serena	18,37	18,37	18,37	18,37	18,37	2,14	2,14	2,14	2,14	2,14	2,14	2,14	107	1,37
Coquimbo	64,81	64,81	64,81	64,81	64,81	7,54	7,54	7,54	7,54	7,54	7,54	7,54	377	4,84
Ovalle	928,80	928,80	928,80	928,80	928,80	108,00	108,00	108,00	108,00	108,00	108,00	108,00	5.400	69,37
Canela	150,64	150,64	150,64	150,64	150,64	17,52	17,52	17,52	17,52	17,52	17,52	17,52	876	11,25
Los Vilos	175,21	175,21	175,21	175,21	175,21	20,37	20,37	20,37	20,37	20,37	20,37	20,37	1.019	13,09
Cuota investigación	6												6	
TOTAL	1.338	1.338	1.338	1.338	1.338	156	156	156	156	156	156	156	7.784	100