


MINISTERIO DE ECONOMÍA,
FOMENTO Y TURISMO

SUBSECRETARÍA DE PESCA Y ACUICULTURA


MOD. AMERB LENQUI-PUNTA SANTA TERESA, X REGIÓN

MEMO DAD N°04/2015



9.015

MODIFICA DECRETO EXENTO N° 677 DE 2003, DEL ACTUAL MINISTERIO DE ECONOMIA, FOMENTO Y TURISMO, REDUCIENDO ÁREA DE MANEJO Y EXPLOTACIÓN DE RECURSOS BENTÓNICOS, EN LA X REGIÓN DE LOS LAGOS.




D. EXENTO N° **412**

SANTIAGO, **29 MAYO 2015**

VISTO: Lo dispuesto en el artículo 32 N° 6 de la Constitución Política de la República; la Ley N° 19.880; la Ley General de Pesca y Acuicultura, N° 18.892, y sus modificaciones, cuyo texto refundido, coordinado y sistematizado fue fijado por el D.S. N° 430 de 1991, el D.F.L. N° 5 de 1983, el D.S. N° 355 de 1995, los Decretos Exentos N° 677 de 2003 y N° 145 de 2004, todos del actual Ministerio de Economía, Fomento y Turismo; el D.S. N° 19 de 2001, del Ministerio Secretaría General de la Presidencia; la Resolución N° 1600 de 2008, de la Contraloría General de la República; lo informado por la División de Administración Pesquera de la Subsecretaría de Pesca y Acuicultura mediante Informe Técnico DAD N° 07/2015, contenido en Memorandum Técnico DAD N° 04/2015, de fecha 19 de marzo de 2015.

CONSIDERANDO:

- 1.- Que el artículo 55 A de la Ley General de Pesca y Acuicultura establece la facultad y el procedimiento para decretar áreas de manejo y explotación de recursos bentónicos.
- 2.- Que mediante Decreto Exento N° 677 de 2003, el actual Ministerio de Economía, Fomento y Turismo, estableció un área de manejo y explotación de recursos bentónicos en la X Región de Los Lagos, denominada **Lenqui-Punta Santa Teresa**, de conformidad con la facultad y el procedimiento establecido en la Ley General de Pesca y Acuicultura.
- 3.- Que asimismo, el artículo 28 del D.S. N° 355 de 1995, del actual Ministerio de Economía, Fomento y Turismo, Reglamento sobre Áreas de Manejo y Explotación de Recursos Bentónicos, señala que el citado Ministerio, previo informe de la Subsecretaría, podrá modificar los decretos que establezcan áreas de manejo, de conformidad a lo dispuesto en dicho reglamento.
- 4.- Que mediante Memorandum Técnico citado en Visto, la División de Administración Pesquera de la Subsecretaría de Pesca y Acuicultura, ha recomendado modificar las coordenadas geográficas del sector, con el objeto de reducir el área de manejo y explotación de recursos bentónicos antes individualizada.



5.8

DECRETO:

Artículo único.- Modifícase el artículo 1º del Decreto Exento Nº 677 de 2003, modificado por el Decreto Exento Nº 145 de 2004, ambos del actual Ministerio de Economía, Fomento y Turismo, que estableció el área de manejo y explotación de recursos bentónicos para el sector denominado **Lenqui-Punta Santa Teresa, X Región**, en el sentido de reemplazar las coordenadas geográficas ahí indicadas, por las siguientes:

Tramo A:

PLANOS MARÍTIMOS COSTEROS X-25 Y X-33, ESC. 1:10.000 DATUM WGS-84.

| PUNTOS | LATITUD (S) | | | LONGITUD (W) | | |
|--------|-------------|---------|----------|--------------|---------|----------|
| | Grados | Minutos | Segundos | Grados | Minutos | Segundos |
| A | 41° | 46' | 23.13" | 073° | 32' | 30.41" |
| B | 41° | 46' | 35.39" | 073° | 32' | 38.95" |
| C | 41° | 46' | 16.58" | 073° | 33' | 29.03" |
| D | 41° | 46' | 16.31" | 073° | 33' | 40.66" |
| E | 41° | 46' | 08.78" | 073° | 33' | 40.83" |

Coordenadas en WGS-84.

Tramo B:

PLANOS MARÍTIMOS COSTEROS X-25 Y X-33, ESC. 1:10.000 DATUM WGS-84.

| PUNTOS | LATITUD (S) | | | LONGITUD (W) | | |
|--------|-------------|---------|----------|--------------|---------|----------|
| | Grados | Minutos | Segundos | Grados | Minutos | Segundos |
| A' | 41° | 46' | 08.32" | 073° | 33' | 43.01" |
| B' | 41° | 46' | 16.26" | 073° | 33' | 42.83" |
| C' | 41° | 46' | 14.80" | 073° | 34' | 46.94" |
| D' | 41° | 45' | 57.77" | 073° | 36' | 12.62" |
| E' | 41° | 45' | 52.74" | 073° | 37' | 16.94" |
| F' | 41° | 45' | 58.42" | 073° | 37' | 45.86" |
| G' | 41° | 45' | 43.34" | 073° | 38' | 31.62" |
| H' | 41° | 45' | 29.51" | 073° | 38' | 31.20" |


Coordenadas en WGS-84.

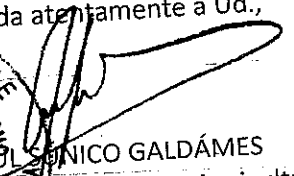
ANOTESE, COMUNIQUESE Y PUBLIQUESE EN EXTRACTO EN EL DIARIO OFICIAL Y A TEXTO INTEGRO EN LOS SITIOS DE DOMINIO ELECTRONICO DE LA SUBSECRETARÍA DE PESCA Y ACUICULTURA Y DEL SERVICIO NACIONAL DE PESCA Y ACUICULTURA.

POR ORDEN DE LA PRESIDENTA DE LA REPÚBLICA


LUIS FELIPE CÉSPEDES CIFUENTES
 Ministro de Economía, Fomento y Turismo

AGG/NLI/dcm



Lo que transcribe, para su conocimiento
 Saluda atentamente a Ud.,

ADOLFO GALDAMES
 Subsecretario de Pesca y Acuicultura

