



MINISTERIO DE ECONOMÍA,  
FOMENTO Y TURISMO  
**SUBSECRETARÍA DE PESCA Y ACUICULTURA**

MOD. DECRETOS AMERB X REGIÓN  
MEMO DAD Nº 1/2013



5232  
Cay. Entoceli



MODIFICA DECRETOS QUE INDICA,  
REGULARIZANDO CARTOGRAFÍA EN ÁREAS DE  
MANEJO Y EXPLOTACIÓN DE RECURSOS  
BENTÓNICOS, EN LA X REGIÓN DE LOS LAGOS.

D. EXENTO Nº **499**

SANTIAGO, **02 SET. 2014**

**VISTO:** Lo dispuesto en el artículo 32 Nº 6 de la Constitución Política de la República; la Ley Nº 19.880; la Ley General de Pesca y Acuicultura, Nº 18.892, y sus modificaciones, cuyo texto refundido, coordinado y sistematizado fue fijado por el D.S. Nº 430 de 1991, el D.F.L. Nº 5 de 1983, los D.S. Nº 355 de 1995, los Decretos Exentos Nº 641 de 2002, Nº 163, Nº 234, Nº 361, Nº 663 y Nº 677, todos de 2003, y Nº 449 de 2006, todos del actual Ministerio de Economía, Fomento y Turismo; los Decretos Exentos Nº 651, Nº 966, Nº 972, Nº 974, Nº 975, Nº 976, Nº 977, Nº 978, Nº 979, Nº 1015, Nº 1318, Nº 1346, Nº 1414, Nº 1417, Nº 1420 y Nº 1908, todos de 2011 y del Ministerio de Defensa Nacional; lo informado por la División de Administración Pesquera de la Subsecretaría de Pesca y Acuicultura mediante Informes Técnicos DAD Nº 28/2013, 32/2013, 33/13, 34/2013, 36/2013, 38/2013, 39/2013, 42/2013, 43/2013, 44/2013, 45/2013, 46/2013, 47/2013, 48/2013, 49/2013, 50/2013, todos contenidos en Memorándum Técnico DAD Nº 01/2013, de fecha 29 de noviembre de 2013; el D.S. Nº 19 de 2001, del Ministerio Secretaría General de la Presidencia; y la Resolución Nº 1600 de 2008, de la Contraloría General de la República.

**CONSIDERANDO:**

Que el artículo 55 A de la Ley General de Pesca y Acuicultura establece la facultad y el procedimiento para decretar áreas de manejo y explotación de recursos bentónicos.


Que mediante Decretos citados en Visto, el Ministerio de Economía, Fomento y Turismo, estableció áreas de manejo y explotación de recursos bentónicos en la X Región de Los Lagos, de conformidad con la facultad y el procedimiento establecido en la Ley General de Pesca y Acuicultura.

Que asimismo, el artículo 28 del D.S. Nº 355 de 1995, del actual Ministerio de Economía, Fomento y Turismo, Reglamento sobre Áreas de Manejo y Explotación de Recursos Bentónicos, señala que el citado Ministerio, previo informe de la Subsecretaría, podrá modificar los decretos que establezcan áreas de manejo, de conformidad a lo dispuesto en dicho reglamento.

OFICINA DE PARTES  
Subsecretaría de Pesca y Acuicultura

02 SET. 2014

TERMINO DE TRAMITACIÓN



SP

Que mediante Memorandum Técnico citado en Visto, la División de Administración Pesquera de la Subsecretaría de Pesca y Acuicultura, ha recomendado regularizar las coordenadas geográficas de los sectores, con el objeto de utilizar la cartografía referida al Datum WGS-84.

**DECRETO:**

**Artículo 1º.-** Modificase el artículo 1º del Decreto Exento N° 641 de 2002, del actual Ministerio de Economía, Fomento y Turismo, que estableció áreas de manejo y explotación de recursos bentónicos para la X Región, en los siguientes sentidos:

a) En el numeral 9), para el sector denominado **Chepu, Sector A**, reemplazase las coordenadas geográficas ahí indicadas, por las siguientes:

**IGM N° 4200-7400 (H-75), ESC. 1:50.000, DATUM SIRGAS WGS-84.**

PUNTOS	LATITUD (S)			LONGITUD (W)		
	°	'	"	°	'	"
A	42°	03'	27.60"	74°	01'	56.46"
B	42°	03'	32.31"	74°	02'	03.79"
C	42°	03'	17.72"	74°	02'	19.72"
D	42°	03'	04.75"	74°	02'	05.11"
E	42°	02'	44.14"	74°	02'	24.90"
F	42°	02'	33.11"	74°	02'	22.75"
G	42°	02'	32.30"	74°	02'	09.89"
H	42°	02'	35.37"	74°	01'	52.14"
I	42°	02'	49.34"	74°	01'	40.96"
J	42°	03'	03.85"	74°	01'	20.59"
K	42°	03'	06.67"	74°	01'	20.50"

Coordenadas en WGS-84.

b) En el numeral 11), para el sector denominado **Chepu, Sector C**, reemplazase las coordenadas geográficas ahí indicadas, por las siguientes:

**IGM N° 4200-7400 (H-75), ESC. 1:50.000, DATUM SIRGAS WGS-84.**

PUNTOS	LATITUD (S)			LONGITUD (W)		
	°	'	"	°	'	"
A	42°	06'	41.91"	74°	03'	03.25"
B	42°	06'	42.85"	74°	03'	59.20"
C	42°	06'	01.50"	74°	04'	01.33"
D	42°	06'	01.50"	74°	03'	33.48"
E	42°	05'	26.64"	74°	03'	33.48"
F	42°	05'	26.64"	74°	02'	50.71"
G	42°	05'	47.34"	74°	02'	50.95"

Coordenadas en WGS-84.

c) En el numeral 16), para el sector denominado **Punta Concura**, el cual fue modificado por el Decreto Exento N° 163 de 2003, reemplazase las coordenadas geográficas ahí indicadas, por las siguientes:

**PLANO MARÍTIMO COSTERO X-34, ESC. 1:10.000, DATUM WGS-84.**

PUNTOS	LATITUD (S)			LONGITUD (W)		
A	41°	54'	17.11"	73°	30'	24.61"
B	41°	54'	14.18"	73°	30'	14.35"
C	41°	54'	31.27"	73°	30'	04.69"
D	41°	54'	53.16"	73°	30'	11.24"
E	41°	54'	52.97"	73°	30'	31.77"

Coordenadas en WGS-84.

**Artículo 2°.-** Modificase el numeral 1.- del artículo 1° del Decreto Exento N° 234 de 2003, del actual Ministerio de Economía, Fomento y Turismo, que estableció el área de manejo y explotación de recursos bentónicos denominada **Cailín, Sector C**, en el sentido reemplazar las coordenadas geográficas ahí indicadas por las siguientes:

**PLANO DPC - 308, ESC. 1:50.000, DATUM WGS-84.**

PUNTOS	LATITUD (S)			LONGITUD (W)		
A	43°	12'	10.87"	73°	32'	10.79"
B	43°	13'	14.37"	73°	30'	54.05"
C	43°	13'	16.35"	73°	33'	43.88"
D	43°	12'	34.65"	73°	34'	37.72"

Coordenadas en WGS-84.

**Artículo 3°.-** Modificase el numeral 1.- del artículo 1° del Decreto Exento N°361 de 2003, del actual Ministerio de Economía, Fomento y Turismo, que estableció el área de manejo y explotación de recursos bentónicos denominada **Isla Laitec, Sector B**, en el sentido reemplazar las coordenadas geográficas ahí indicadas por las siguientes:

**PLANO DPC-308, ESC. 1:50.000, DATUM WGS-84.**

PUNTOS	LATITUD (S)			LONGITUD (W)		
A	43°	12'	42.77"	73°	35'	47.05"
B	43°	12'	42.77"	73°	35'	35.10"
C	43°	13'	20.77"	73°	35'	35.10"
D	43°	13'	56.77"	73°	35'	01.10"
E	43°	14'	08.77"	73°	34'	29.10"
F	43°	14'	51.77"	73°	33'	59.10"
G	43°	14'	51.78"	73°	34'	19.07"

Coordenadas en WGS-84.

**Artículo 4°.-** Modificase el artículo 1° del Decreto Exento N° 663 de 2003, del actual Ministerio de Economía, Fomento y Turismo, que estableció áreas de manejo y explotación de recursos bentónicos para la X Región, en los siguientes sentidos:

- a) En el numeral 2), para el sector denominado **Roca Solitaria**, reemplazase las coordenadas geográficas ahí indicadas, por las siguientes:

**PLANO MARÍTIMO COSTERO X-19, ESC. 1:10.000, DATUM WGS-84.**

PUNTOS	LATITUD (S)			LONGITUD (W)		
	°	'	"	°	'	"
A	41°	33'	56.17"	73°	46'	24.28"
B	41°	33'	53.28"	73°	45'	25.96"
C	41°	35'	13.76"	73°	45'	12.58"
D	41°	35'	11.45"	73°	46'	20.12"
E	41°	34'	20.76"	73°	46'	40.41"

Coordenadas en WGS-84.

- b) En el numeral 9), para el sector denominado **Pupetan**, reemplazase las coordenadas geográficas ahí indicadas, por las siguientes:

**IGM 4145-7400 (H-65), ESC. 1:50.000, DATUM SIRGAS WGS-84.**

PUNTOS	LATITUD (S)			LONGITUD (W)		
	°	'	"	°	'	"
A	41°	50'	37.68"	74°	02'	51.74"
B	41°	50'	56.41"	74°	02'	54.76"
C	41°	50'	08.12"	74°	03'	55.64"
D	41°	49'	55.99"	74°	03'	36.61"

Coordenadas en WGS-84.

- c) En el numeral 10), para el sector denominado **Bajos Villegas**, modificado por el Decreto Exento N° 449 de 2006, reemplazase las coordenadas geográficas ahí indicadas, por las siguientes:

**PLANO MARITIMO COSTERO (X-19), ESC. 1:10.000, DATUM WGS-84.**

PUNTOS	LATITUD (S)			LONGITUD (W)		
	°	'	"	°	'	"
A	41°	33'	06.18"	73°	47'	57.09"
B	41°	33'	22.40"	73°	47'	50.44"
C	41°	33'	24.18"	73°	48'	14.03"
D	41°	33'	10.40"	73°	48'	18.76"

Coordenadas en WGS-84.

- d) En el numeral 15), para el sector denominado **Amortajado, Sector C**, reemplazase las coordenadas geográficas ahí indicadas, por las siguientes:

**IGM 4130-7330 (H-57), ESC. 1:50.000, DATUM SIRGAS 2000 WGS-84.**

PUNTOS	LATITUD (S)			LONGITUD (W)		
	°	'	"	°	'	"
A	41°	39'	14.47"	73°	42'	13.60"
B	41°	39'	14.47"	73°	42'	33.87"
C	41°	38'	10.40"	73°	42'	31.73"
D	41°	38'	11.38"	73°	41'	57.61"

Coordenadas en WGS-84.

- e) En el numeral 17), para el sector denominado **Sur Punta Refugio**, reemplazase las coordenadas geográficas ahí indicadas, por las siguientes:

IGM N° 4200-7400, (H-75), ESC. 1:50.000, DATUM SIRGAS 2000 WGS-84.

PUNTOS	LATITUD (S)			LONGITUD (W)		
A	42°	11'	42.18"	74°	07'	14.69"
B	42°	11'	19.41"	74°	07'	23.36"
C	42°	10'	27.31"	74°	06'	19.07"
D	42°	10'	27.19"	74°	05'	59.82"

Coordenadas en WGS-84.

**Artículo 5°.-** Modifícase el artículo 1° del Decreto Exento N° 677 de 2003, del actual Ministerio de Economía, Fomento y Turismo, que estableció áreas de manejo y explotación de recursos bentónicos para la X Región, en los siguientes sentidos:

a) En el numeral 4., para el sector denominado **Weste Punta Quillahua**, reemplazase las coordenadas geográficas ahí indicadas, por las siguientes:

PLANO MARÍTIMO COSTERO X-19, ESC. 1:10.000, DATUM WGS-84.

PUNTOS	LATITUD (S)			LONGITUD (W)		
A	41°	33'	52.94"	73°	50'	02.86"
B	41°	33'	52.94"	73°	49'	32.86"
C	41°	34'	09.36"	73°	49'	32.86"
D	41°	34'	09.36"	73°	49'	05.23"
E	41°	35'	01.23"	73°	49'	05.23"
F	41°	35'	01.23"	73°	50'	02.86"

Coordenadas en WGS-84.

b) En el numeral 8., para el sector denominado **Punta Guabún, Sector B**, reemplazase las coordenadas geográficas ahí indicadas, por las siguientes:

IGM 4145-7400 (H-65), ESC. 1:50.000, DATUM SIRGAS 2000 WGS-84.

PUNTOS	LATITUD (S)			LONGITUD (W)		
A	41°	49'	50.30"	74°	03'	36.18"
B	41°	48'	51.42"	74°	03'	20.60"
C	41°	48'	54.17"	74°	03'	01.58"

Coordenadas en WGS-84.

c) En el numeral 11., para el sector denominado **Pichicuyén, Sector A**, reemplazase las coordenadas geográficas ahí indicadas, por las siguientes:

PLANO MARÍTIMO COSTERO X-19, ESC. 1:10.000, DATUM WGS-84.

PUNTOS	LATITUD (S)			LONGITUD (W)		
A	41°	35'	02.83"	73°	42'	27.83"
B	41°	35'	37.07"	73°	42'	55.75"
C	41°	34'	59.45"	73°	43'	28.32"
D	41°	34'	27.65"	73°	43'	00.18"

Coordenadas en WGS-84.

d) En el numeral 12., para el sector denominado **Pichicuyén, Sector B**, reemplazase las coordenadas geográficas ahí indicadas, por las siguientes:

**PLANO MARÍTIMO COSTERO (X-19), ESC.1:10.000, DATUM WGS-84.**

PUNTOS	LATITUD (S)			LONGITUD (W)		
	°	'	"	°	'	"
A	41°	35'	35.61"	73°	41'	59.40"
B	41°	36'	09.18"	73°	42'	28.20"
C	41°	35'	37.07"	73°	42'	55.75"
D	41°	35'	02.83"	73°	42'	27.83"

Coordenadas en WGS-84.

e) En el numeral 15., para el sector denominado **Cucao Norte**, reemplazase las coordenadas geográficas ahí indicadas, por las siguientes:

**IGM 4230-7400 (H-95), ESC.1:50.000, (DATUM WGS-84).**

PUNTOS	LATITUD (S)			LONGITUD (W)		
	°	'	"	°	'	"
A	42°	38'	53.43"	74°	07'	12.17"
B	42°	38'	53.44"	74°	07'	29.65"
C	42°	34'	09.97"	74°	08'	39.47"
D	42°	33'	37.45"	74°	08'	36.98"

Coordenadas en WGS-84.

f) En el numeral 19., para el sector denominado **Norte Punta Chocoi**, reemplazase las coordenadas geográficas ahí indicadas, por las siguientes:

**PLANO MARÍTIMO COSTERO X-25, ESC.1:10.000, DATUM WGS-84.**

PUNTOS	LATITUD (S)			LONGITUD (W)		
	°	'	"	°	'	"
A	41°	42'	41.78"	73°	45'	40.63"
B	41°	42'	48.92"	73°	44'	36.11"
C	41°	43'	30.42"	73°	44'	42.15"
D	41°	43'	22.00"	73°	45'	46.89"

Coordenadas en WGS-84.

**ANOTESE, COMUNIQUESE Y PUBLIQUESE EN EXTRACTO EN EL DIARIO OFICIAL Y A TEXTO INTEGRO EN LOS SITIOS DE DOMINIO ELECTRONICO DE LA SUBSECRETARÍA DE PESCA Y ACUICULTURA Y DEL SERVICIO NACIONAL DE PESCA Y ACUICULTURA.**

**POR ORDEN DE LA PRESIDENTA DE LA REPÚBLICA**



**LUIS FELIPE DESPEDES CIFUENTES**  
Ministro de Economía, Fomento y Turismo



ayj/ali  
AGG/NLI/dcm

Lo que transcribe, para su conocimiento  
Saluda atentamente a Ud.,



**AGL GONZÁLEZ GALDÁMES**  
Subsecretario de Pesca y Acuicultura